

República de Colombia



Libertad y Orden

**MINISTERIO DE LAS CULTURAS, LAS  
ARTES Y LOS SABERES**

**RESOLUCIÓN DM NÚMERO**

0277

( 19 JUL 2021 )

*“Por la cual se declara Bien de Interés Cultural del ámbito Nacional la Hacienda La Bolsa, localizada en el municipio de Villa Rica (Cauca), y se delimita su zona de influencia”.*

**EL MINISTRO DE LAS CULTURAS, LAS ARTES Y LOS SABERES**

En ejercicio de las facultades legales que le confiere el Numeral 1 del Artículo 11 de la Ley 397 de 1997 (modificada por el artículo 7 de la Ley 1185 de 2008) y el Decreto Único Reglamentario del Sector Cultura 1080 de 2015, y

**CONSIDERANDO:**

Que el artículo 8º de la Constitución Política de Colombia, establece que es deber del Estado y de las personas proteger el patrimonio cultural de la Nación. Al respecto, la Corte Constitucional en la sentencia C-553 de 2014, señaló:

*“La protección del patrimonio cultural de la Nación tiene especial relevancia en la Constitución, pues constituye un signo o una expresión de la cultura humana, de un tiempo, de circunstancias o modalidades de vida que se reflejan en el territorio, pero que desbordan sus límites y dimensiones. La declaración de un bien como parte integrante del patrimonio cultural de la Nación, lleva consigo una serie de restricciones al derecho de propiedad y la imposición de cargas para los propietarios de éstos que se relacionan con su disponibilidad y ello incluye el uso o destinación que ha de darse al bien para efectos de su conservación y protección. Conforme a lo anterior, un bien que integra el patrimonio arqueológico y cultural de la Nación, al ser inalienable, no puede ser negociado, ni vendido, ni donado, ni permutado. Si bien los artículos 8º y 70 superiores consagraron el deber del Estado de proteger las riquezas culturales de la Nación y promover y fomentar el acceso a la cultura de todos los ciudadanos (...)”*

Que el artículo 72 de la Carta Superior, prevé que el Patrimonio cultural de la Nación está bajo la protección del Estado, lo cual se encuentra soportado en la sentencia de la Corte Constitucional C-082 de 2020, la cual manifiesta:

**Continuación de la Resolución:** “Por la cual se declara Bien de Interés Cultural del ámbito Nacional la Hacienda La Bolsa, localizada en el municipio de Villa Rica (Cauca), y se delimita su zona de influencia”.

“(…) los bienes que hacen parte del patrimonio cultural de la Nación representan símbolos de identidad colectiva e histórica y constituyen una visión de los hechos y sucesos del pasado que son relevantes para un grupo de personas, pues establecen enlaces para la construcción de un futuro común”.

Que el artículo 4 de la Ley 397 de 1997, modificado por el artículo 1 de la Ley 1185 de 2008, establece que:

**“ARTÍCULO 4.- Definición de patrimonio cultural de la Nación.** El patrimonio cultural de la Nación está constituido por todos los bienes y valores culturales que son expresión de la nacionalidad colombiana, tales como la tradición, las costumbres y los hábitos, así como el conjunto de bienes inmateriales y materiales, muebles e inmuebles, que poseen un especial interés histórico, artístico, estético, plástico, arquitectónico, urbano, arqueológico, ambiental, ecológico, lingüístico, sonoro, musical, audiovisual, filmico, científico, testimonial, documental, literario, bibliográfico museológico, antropológico y las manifestaciones, los productos y las representaciones de la cultura popular” (...) (subrayado fuera del texto).

Que el artículo 8° de la Ley 397 de 1997, modificado por el artículo 5 de la Ley 1185 de 2008, establece el procedimiento para la declaratoria de los Bienes de Interés cultural, del siguiente modo:

(…)

#### **Procedimiento**

La declaratoria de los bienes de interés cultural atenderá el siguiente procedimiento, tanto en el orden nacional como territorial:

1. El bien de que se trate se incluirá en una Lista Indicativa de Candidatos a Bienes de Interés Cultural por la autoridad competente de efectuar la declaratoria.

2. Con base en la lista de qué trata el numeral anterior, la autoridad competente para la declaratoria definirá si el bien requiere un Plan Especial de Manejo y Protección.

3. Una vez cumplido el procedimiento descrito en los dos numerales anteriores, el Consejo Nacional de Patrimonio Cultural respecto de los bienes del ámbito nacional, o el respectivo Consejo Departamental o Distrital de Patrimonio Cultural, según el caso, emitirá su concepto sobre la declaratoria y el Plan Especial de Manejo y Protección si el bien lo requiriere.

4. Si el concepto del respectivo Consejo de Patrimonio Cultural fuere favorable, la autoridad efectuará la declaratoria y en el mismo acto aprobará el Plan Especial de Manejo y Protección si este se requiriere.

Que el artículo 2.4.1.4 del Decreto 1080 de 2015, establece la Lista Indicativa de Candidatos a Bienes de Interés Cultural, el cual prevé lo siguiente:

**Continuación de la Resolución:** “Por la cual se declara Bien de Interés Cultural del ámbito Nacional la Hacienda La Bolsa, localizada en el municipio de Villa Rica (Cauca), y se delimita su zona de influencia”.

La inclusión de un bien en la Lista Indicativa de Candidatos a Bienes de Interés Cultural, cuya sigla es - LICBIC-, constituye el primer paso que deberá cumplir la instancia competente dentro del proceso de declaratoria de BIC. Esta inclusión no implica la sujeción del mismo al Régimen Especial de Protección establecido en la Ley 1185 de 2008 y reglamentado en este Decreto.

La LICBIC consiste en un registro de información que administrará, en cada caso, la autoridad competente.

Podrán ingresar a la LICBIC aquellos bienes que, de acuerdo con su significación cultural en el ámbito correspondiente (nacional, departamental, distrital, municipal, territorios indígenas o territorios de comunidades negras de que trata la Ley 70 de 1993 y por estar acorde con los criterios de valoración señalados en este Decreto, son susceptibles de ser declarados como BIC.

Una vez incluido un bien en la LICBIC, la autoridad competente definirá si el mismo requiere o no la formulación de un Plan Especial de Manejo y Protección -PEMP-.

La inclusión de un bien en la LICBIC se comunicará al solicitante o al propietario, usufructuario o persona interesada o a los terceros Indeterminados, en la forma dispuesta por el Código Contencioso Administrativo.

La LICBIC debe integrarse al Inventario de Patrimonio Cultural de la Nación que administra el Ministerio de Cultura o a los inventarios que administren, en sus respectivas especialidades, las autoridades nacionales y territoriales competentes. En todo caso la inclusión de bienes en una LICBIC del ámbito nacional o territorial debe informarse en un término no superior a un mes al Ministerio de Cultura, el cual podrá fijar las características que deberá reunir dicha información.

Que el numeral 8° del artículo 11 del Decreto 2120 de 2018, prevé las funciones de la Dirección de Patrimonio y Memoria, en la cuales se encuentran las de *Estudiar y evaluar las propuestas de declaratoria de bienes de interés cultural mueble e inmueble, así como la inclusión en lista de las manifestaciones del patrimonio cultural, para la consideración del Viceministro de Fomento Regional y Patrimonio y del Consejo Nacional de Patrimonio Cultural.*

Siendo así, en la sesión del 11 de octubre de 2022 la Dirección de Patrimonio y Memoria en Comité Técnico, y de manera posterior el día 12 de octubre de 2022, en sesión ordinaria el Consejo Nacional de Patrimonio Cultural-CNPC, incluyeron en la lista indicativa de candidatos a Bienes de interés Cultural- LICBIC, a la Hacienda la Bolsa.

MINISTERIO DE CULTURA		LISTA INDICATIVA DE CANDIDATOS A BIEN DE INTERÉS CULTURAL -LICBIC- DEL ÁMBITO NACIONAL									
		Última actualización: 11 de octubre de 2022									
		GRUPO DE INVESTIGACIÓN Y DOCUMENTACIÓN - DIRECCIÓN DE PATRIMONIO Y MEMORIA									
		Calle 9 31, Insurgente, E. Central, Bogotá, 242 #106									
FECHA DE INGRESO	ENTIDADES TERRITORIALES			BIEN		CLASIFICACIÓN TIPOLOGICA				REQUIERE PEMP	CONCEPTO FAVORABLE
	DEPARTAMENTO	MUNICIPIO	NOMBRE DEL BIEN	OTROS NOMBRES	DESCRIPCIÓN / LÍMITES	GRUPO PATRIMONIAL	SUBGRUPO PATRIMONIAL	GRUPO			
10/10/2022	CAUCA	VILLARICA	Hacienda La Bolsa		Ver en Secretaría de Cultura (en dirección)	Mueble	Inmueble	Arquitectónico		No requiere	Comisión de Dirección de Patrimonio Memoria 10-10-2022

Imagen No. 1°. Lista indicativa de candidatos a bien de interés cultural del ámbito Nacional, consultado el 12 de octubre de 2022.

Que según el artículo 2.4.1.2 del Decreto 1080 de 2015, los siguientes aspectos son criterios de valoración, los cuales son pautas que orientan y contribuyen a

**Continuación de la Resolución:** "Por la cual se declara Bien de Interés Cultural del ámbito Nacional la Hacienda La Bolsa, localizada en el municipio de Villa Rica (Cauca), y se delimita su zona de influencia".

la atribución y definición de la significación cultural de un bien mueble o inmueble. Para la Hacienda la Bolsa, localizada en Villa Rica (Cauca), son los siguientes:

**VALORACIÓN:**

**1. Descripción física General:**

Corresponde a una hacienda que se remonta al periodo colonial, atribuida a la comunidad Jesuita, Compañía de Jesús, quienes llegaron a Popayán en el siglo XVII, en 1640, con la construcción de colegios evangelizadores y haciendas productivas (agrícolas y ganaderas) en el norte del Cauca; posteriormente es adquirida por la familia Arboleda. La tipología de la hacienda colonial está conformada por el elemento más llamativo del conjunto que era sin duda la Casa, la cual tanto en tamaño como en decoración indicaba la capacidad adquisitiva de los dueños, además de su poderío y privilegios en el territorio. En este caso la casa se encuentra ubicada rematando el acceso principal cobijado a lado y lado por vegetación alta y separando lo exterior por medio de una antigua portada (actualmente en desuso). El segundo elemento era la portada, elemento que daba acceso a la hacienda, la capilla, el cementerio, las barracas, las caballerizas y las zonas de cultivo o de ganadería, sumado a elementos actuales agregados para el funcionamiento actual de la hacienda, tales como el tanque elevado y la ramada.

Buena parte de la construcción se encuentra ejecutada con materiales tradicionales, tales como tapia pisada y adobes, con baldosas de barro cocido y teja de barro; la estructura es en madera, tanto para el entrepiso como para la cubierta; la estructura obedece a la tipología de casa de hacienda, pudiendo diferenciarse claramente las unidades funcionales de la misma.

Encontramos además la inserción de materiales contemporáneos tales como ladrillo cocido, vigas y columnas en concreto reforzado, las cuales son claramente identificables dentro de la estructura productiva – esclavista, de la hacienda. Construcciones anexas: tanque elevado, ramada, caballerizas, barracas (intervenidas).

**CRITERIOS DE VALORACIÓN ANALIZADOS:**

**Antigüedad:** la hacienda data de 1640, teniendo su origen en la compañía de Jesús. El distrito de Caloto estuvo siempre dominado por la presencia de la familia Arboleda, quienes llegaron al país en 1.617. Francisco Arboleda compró en 1.688 la hacienda de La Bolsa, explotaba las minas de Honduras y compró en 1.713 derechos de la acequia la Teta. En 1777, Francisco Antonio Arboleda, compró Japio por 70.000 patacones que pertenecía a los jesuitas al igual que las haciendas de Llano grande en Palmira. Tenían ganado, cultivos de caña y esclavos. La compró con 120 esclavos que trabajan en las minas y abastecían las haciendas de las arboledas, grandes esclavistas del norte del Cauca. Se señala que Japio, Quintero y La Bolsa, corresponde a tres de las haciendas que mayor esclavización de personas tuvieron en sus territorios.

También se identifica como un hecho fundamental que para el año 1843, los esclavos de Japio y la Bolsa se unieron al ejército de José María Obando que avanzaba por Colombia Occidental con la promesa de dar libertad a los esclavos, y saquearon las haciendas. La mayoría fueron luego apresados y enviados a la

**Continuación de la Resolución:** "Por la cual se declara Bien de Interés Cultural del ámbito Nacional la Hacienda La Bolsa, localizada en el municipio de Villa Rica (Cauca), y se delimita su zona de influencia".

cárcel de Cartagena, que equivalía a una sentencia de muerte. Julio Arboleda, que en ese entonces era dueño de La Bolsa y tenía minas en Timbiquí en la Costa Pacífica, entre furioso y asustado, vendió 99 esclavos adultos y 113 esclavos niños por 31.410 pesos en el Perú, donde la esclavitud todavía tenía alta demanda. Muchas personas esclavizadas en esta Hacienda huyen y conforman los primeros palenques de la zona, pero, además, dan origen a varios de los municipios de esta zona, como Villa Rica, donde la mayor parte de sus habitantes se reconoce descendiente de los esclavos de La Bolsa.

En 1918, Jorge Arboleda vende la Hacienda al señor Benjamín Mera V., quien al parecer era socio de negocios con el citado Jorge Arboleda y entre ambos lograron apropiarse de las fincas de los colonos de la hacienda antes de que fuera verificada la venta. En el sitio de La Perezosa, Benjamín Mera desalojó a varios cultivadores de sus parcelas.

Se registra en 1949 un acto de compraventa de Arturo Mondragón a Guzmán D. y CIA S.A. y posteriormente en 1986 se registra venta a nombre de la familia González (Jorge González, Ana Teresa González, María Eugenia González y Helmer Rodríguez de González).

**Autoría:** Se puede atribuir a la comunidad de hermanos Jesuitas, quienes al trasladarse a estas tierras comenzaron replicando el modelo de hacienda productiva doctrinera. El modelo se definía como una unidad de producción de la tierra que se dedicaba a abastecer mercados locales tanto de productos de animales como de granos. Puede notarse además la presencia muy cercana de Japio y Quintero, consolidando el dominio del territorio por parte de la familia Arboleda, así como su poderío comercial y económico.

**Autenticidad:** Se presenta un plano del año 1955 en donde se puede evidenciar el globo de mayor extensión al cual se hacía referencia anteriormente, y la delimitación que coincide actualmente con la propiedad de la familia González, en donde se ubican los lugares más relevantes de la Hacienda. Dentro de la tipología de la Hacienda Colonial, el elemento más llamativo del conjunto era sin duda la Casa, tanto en su tamaño como su decoración indicaban la capacidad adquisitiva de los dueños, además de su poderío y privilegios en el territorio. En este caso la casa se encuentra ubicada rematando el acceso principal cobijado a lado y lado por vegetación alta y separando lo exterior por medio de una antigua portada (actualmente en desuso). Se precisa que el valor de la hacienda, en este caso, no se soporta tanto en lo estético como sí en su valor como símbolo.

La caballeriza, es una de las edificaciones menores que llega hasta nuestros días evocando la materialidad de otras épocas y las manos con que fueron levantadas. Se perdieron las barracas y al parecer un cementerio exclusivo de los Arboleda. La Hacienda también está conformada por el bosque de Samanes, árboles majestuosos que se entrelazan entre sí, formando una bóveda verde y bajo la cual aún existen los cimientos de la antigua capilla (desmantelado ladrillo a ladrillo a comienzos del S XX).

Del cementerio de esclavos quedan ruinas y algunos monumentos de las tumbas más recientes (s.XX). El abandono y la maleza han terminado de destruir superficialmente las evidencias de la esclavitud en este lugar. Sin embargo, lo que no es visible, lo que subyace bajo estos vestigios, es lo que nos puede ayudar a contar la otra historia. Los restos de las personas esclavizadas pueden

**Continuación de la Resolución:** *"Por la cual se declara Bien de Interés Cultural del ámbito Nacional la Hacienda La Bolsa, localizada en el municipio de Villa Rica (Cauca), y se delimita su zona de influencia".*

revelarnos las formas de vida en el día a día en la hacienda y la naturaleza de su muerte, relatarnos los vejámenes que tuvieron que soportar hasta su muerte. Se identifican tumbas de inicios del siglo XX, de personas que descienden de las personas que trabajaron esclavizadas en la Hacienda, cuya tradición es emplear como sitio de descanso este cementerio. Respecto de esto, considerando el alto potencial arqueológico de toda la hacienda, y en particular del cementerio, el ICANH aportó a la Dirección de Patrimonio y Memoria unos términos de referencia en el marco de un proceso de arqueología preventiva que permitirá, más adelante, adelantar un PMA para la zona. Se señala igualmente que desde la Universidad del Cauca se han adelantado estudios arqueológicos que han permitido poco a poco empezar a escribir la historia de las personas que fueron allí esclavizadas.

Se identifican otras construcciones anexas contemporáneas como la ramada y el tanque elevado.

**Forma y constitución del bien:** Buena parte de la construcción se encuentra ejecutada con materiales tradicionales, tales como tapia pisada y adobes, con baldosas de barro cocido y teja de barro. La estructura es en madera, tanto para el entrepiso como para la cubierta.

La estructura obedece a la tipología de casa de hacienda, pudiendo diferenciarse claramente las unidades funcionales de la misma. Se encuentra además la inserción de materiales contemporáneos tales como ladrillo cocido, vigas y columnas en concreto reforzado, las cuales son claramente identificables dentro de la estructura productiva – esclavista, de la hacienda.

Construcciones anexas: tanque elevado, ramada, caballerizas, y parte de lo que serían las barracas.

Se reitera en este punto que el valor de la hacienda no radica en la construcción en sí misma desde el punto de vista estético, sino en su valor simbólico y testimonial frente a lo ocurrido con las personas allí esclavizadas.

**Estado de conservación:** El inmueble en general presenta un adecuado estado de conservación, permitiendo evidenciar claramente las introducciones recientes de construcciones o mejoras efectuadas.

Presenta un repertorio formal bastante sencillo y austero, pero adecuadamente conservado en atención a que actualmente la hacienda se encuentra en uso.

Para los habitantes y las autoridades del municipio de Villa Rica, así como para los propietarios de la Hacienda, ha sido prioridad mantener este inmueble conservado y como sitio de encuentro, lo que ha garantizado su uso permanente y ha favorecido su conservación y sostenibilidad.

**Contexto ambiental:** El municipio de Villa Rica siempre ha incluido dentro de su instrumento del ordenamiento territorial, como una zona muy importante entendida desde del valor ambiental del lugar, la Hacienda La Bolsa.

De hecho, al realizar el trazado de la vía panamericana, que segmenta la Hacienda hace ya varias décadas, se asumieron compromisos con las comunidades (1998), encaminados a preservar el valor de la misma, incluso el valor ambiental que se mantiene pese a la división espacial que se lee claramente a partir del trazado de la vía.

**Continuación de la Resolución:** *“Por la cual se declara Bien de Interés Cultural del ámbito Nacional la Hacienda La Bolsa, localizada en el municipio de Villa Rica (Cauca), y se delimita su zona de influencia”.*

---

Por varios años se mantuvo la ausencia de una reglamentación adecuada para este contexto, lo que favoreció transformaciones en el entorno, que no afectaron el inmueble, como los planes de desarrollo que incluían el trazado de la vía. Actualmente el POT delimita una zona de - conservación histórica - que garantiza la protección del entorno y es posible evidenciar el predominio de lo ambiental en la hacienda en varios de sus lugares, tales como el cementerio o el bosque de samanes.

**Contexto urbano:** Considerando que para la fecha en la que se proyecta el trazado de la vía no existía una reglamentación adecuada para este contexto, la vía fue proyectada sin considerar la presencia de la Hacienda. No obstante, las zonas más importantes de la Hacienda, así como la lectura que espacialmente tenemos de ella, no se ve afectada en su totalidad a partir de este trazado de vía. La declaratoria busca igualmente recomponer esta lectura que se ha fragmentado, a partir de la protección integral de la unidad predial actual, que en cualquier caso se conecta por un túnel trazado bajo la vía panamericana.

Actualmente el POT delimita una zona de - conservación histórica - que garantiza la protección del entorno que incluye otros inmuebles protegidos como el salón cultural, el palenque, la casa de la cultura, el antiguo cementerio y la iglesia católica.

**Contexto físico:** La Hacienda La Bolsa, y su entorno físico inmediato, pese a haber sido objeto de una intervención que la segmenta en dos unidades espaciales claramente identificables, ha mantenido las características arquitectónicas originales en buena parte de su extensión de terreno, en tanto las adecuaciones e intervenciones que se han realizado en los inmuebles han sido respetuosas de su originalidad, en el caso de la Casa de Hacienda, planteando intervenciones legibles en los otros casos, y que incluso dejan vestigios a nivel de cimientos, que podrían arrojar unos criterios de intervención encaminados a reconstruir la historia del lugar.

En lo relativo a la infraestructura vial, para el caso de esta zona del departamento del Cauca, la misma es aún inadecuada ya que siguió las mismas lógicas de la actividad colonial para una gran parte del departamento, pero por la posición geográfica y estratégica del mismo, se trazó una vía que hace parte del sistema de carreteras para todas las Américas, la cual lo divide de norte a sur.

Esta vía hace parte de un gran proyecto, denominado en la actualidad como la Carretera Panamericana, planteado con el fin de constituirse en una vía muy importante para las economías de todos los países que hacen parte de las Américas (América del norte, centro y sur), y que según Herbert Hoover (1925 citado en Anesi, 1938) facilitaría el contacto entre los pueblos americanos, robustecería los lazos de amistad y afianzaría la paz del continente, además, la terminación de una carretera que una las Américas permitiría el intercambio de los productos entre los países americanos y la constante comunicación entre sus territorios.

La idea de la gran vía de las Américas para el caso colombiano se definió en 1936, fijando dos tramos que van desde la frontera con Panamá hasta la frontera Ecuatoriana, pasando por Medellín, Murillo, Palmira, Santander, Popayán, Pasto e Ipiales. El segundo tramo inicia en Murillo, pasando por Ibagué, Bogotá, Tunja,

**Continuación de la Resolución:** *“Por la cual se declara Bien de Interés Cultural del ámbito Nacional la Hacienda La Bolsa, localizada en el municipio de Villa Rica (Cauca), y se delimita su zona de influencia”.*

Malanga (sic.) y Cúcuta, en tres ramales que van desde Bogotá hacia las fronteras de Panamá, Venezuela y Ecuador.

En la actualidad la vía Panamericana en Colombia tiene una extensión de 2.853 km distribuida de la siguiente manera: Bogotá – límite panameño 994 km, Bogotá – límite ecuatoriano 1088 km, Bogotá – límite venezolano 622 km, y Murillo 149 km. (Instituto Nacional de Vías, 2004)<sup>1</sup>.

En 1938 la carretera Panamericana que va de Bogotá a Quito fijó su recorrido de norte a sur por el departamento del Cauca, en los siguientes lugares: Corinto, Caloto, Santander, Tunia, Piendamó, Popayán, Timbío, El Bordo, Patía y Mercaderes.

En este momento, la vía cruza los siguientes municipios: Puerto Tejada, Villa Rica, Santander de Quilichao, Caldon, Piendamó, Cajibío, Popayán, Timbio, Rosas, La Sierra, El Bordo (Patía) y Mercaderes; en su paso sobre las cabeceras urbanas incluye a Puerto Tejada, Villa Rica, Santander de Quilichao, Piendamó, Popayán, Timbio, Rosas y El Bordo (Patía), 8 municipios de los 42 que constituyen el departamento. (Instituto Nacional de Vías, 2004).

La declaratoria como Bien de Interés Cultural del ámbito municipal a partir de la equiparación establecida en el artículo 1 de la Ley General de Cultura y la declaratoria como Bien de Interés Cultural del ámbito departamental, protegen actualmente el BIC de intervenciones que puedan afectar los valores que aún conserva.

**Representatividad y contextualización socio cultural:** La Hacienda la Bolsa corresponde a un lugar sobre el cual hemos escuchado la historia mostrada desde una sola cara de la moneda.

Es así como la historia al respecto se nos presenta desde los personajes notables, su riqueza y la prosperidad que ellos traen al departamento del Cauca, sin mencionar las historias de quienes a base de trabajo en esclavitud, fueron el soporte fundamental de esta bonanza y prosperidad, a partir de su trabajo en los cultivos, en las minas de oro, en la ganadería y en general en los procesos productivos al interior de las haciendas; la historia de su vida en cautiverio, esclavizados, obligados a trabajos forzados, casi sin identidad y sin memoria, nunca se cuenta; no se cuenta la adversidad que por más de cuatro siglos significó la vida en esclavitud en esta Hacienda. Esta solicitud de declaratoria se refiere también a la necesidad de reivindicación de la historia de la cultura afro, ya que lo que interesa en este caso específico es poner en valor la historia no contada de quienes habitaron esta hacienda y posteriormente dan origen a municipios cercanos a la misma, y re plantear la tradicional historia contada de las haciendas declaradas, a partir de la tradición oral de los habitantes de Villa Rica, en donde se reconozca su sufrimiento, su existencia y el mantenimiento de sus tradiciones, historia que se encuentra contenida en la Hacienda La Bolsa.

Se hace referencia también al proyecto de la Ruta del Esclavo de la Unesco, considerando que La Bolsa es uno de esos lugares que alojaron personas traídas desde África para ser esclavizadas y que pese a ello lograron sobrevivir y

<sup>1</sup> Jesica Wendy Beltrán Ch. y Cesar De David. Dimensión espacial del desarrollo en el departamento del Cauca, Colombia. La vía Panamericana como eje de aglomeración. En: Pampa (Santa Fe). versión On-line ISSN 2314-0208. Pampa no.11 Santa Fe jun. 2015.

**Continuación de la Resolución:** *“Por la cual se declara Bien de Interés Cultural del ámbito Nacional la Hacienda La Bolsa, localizada en el municipio de Villa Rica (Cauca), y se delimita su zona de influencia”.*

mantener sus tradiciones, y que sin duda cobra un valor importante dentro de este proyecto, al cual sería importante vincularse.

Se pone en evidencia igualmente la diáspora africana y cuáles fueron sus características, entre las cuales podemos mencionar: desplazamiento forzado, exilio, sometimiento a trabajos y castigos inhumanos que llegaban incluso a producir la muerte, y que se asocian directamente a los lugares de la hacienda: zonas de trabajo y cultivo, zona del bosque de samanes en donde se ubicaba la capilla y en donde se daba la función del culto: por un lado la religión católica que se estaba imponiendo y por otro sus creencias ancestrales asociadas a los samanes, el cementerio, lugar que se asociaba con la libertad, escapar o morir, la casa de hacienda en sí misma, en donde se obligaban a adelantar labores domésticas y de servicio, pero en donde también aparecen lugares como el “cuarto de pique” o cuarto de castigo, en donde los esclavos que se portaban mal, o no cumplían con sus tareas, eran castigados incluso hasta la muerte: *En la Hacienda del Alto fue la Esclavitud, allá era que tenía Julio Arboleda a los esclavos. La maestra Justina Ramos nos llevó un día, pidió permiso y entramos todos los niños a la pieza donde mataban los esclavos y el mayordomo nos dijo que hacía tres días las habían blanqueado y las paredes permanecían chispeadas de sangre.*<sup>2</sup>

La historia tampoco nos cuenta sobre la resistencia que tuvieron valientemente, enfrentando la muerte día a día como forma de vida y la resiliencia de estas personas y sus descendientes, justamente ante el olvido. Es por eso la declaratoria se enfoca en el valor del sitio como lugar de recuerdos ocultos, como lugar de memoria de esa historia perdida u olvidada que merece ser contada de otra manera con el fin de concientizar, proteger y gestionar la tragedia que significó la trata y comercio de personas traídas del África y su posterior esclavitud en el Cauca, como forma de reconstrucción, resignificación y memoria.

La hacienda también cuenta con la sala y lugares de estar desde donde Julio Arboleda, apodado “el diablo blanco” por los habitantes de Villa Rica y sus ancestros, daba las órdenes para el funcionamiento de la misma, la puerta de escape, que corresponde a una comunicación directa entre la zona de servicios y la zona privada, para atender rápidamente las necesidades de los hacendados, pero que también fue usada por algunos esclavos para escapar durante las noches.

Existe también el muro que siempre sangra o llora sangre. Es un muro exterior en el cual se encadenaba y castigaba los esclavos, y que, de acuerdo con la tradición oral, así como sucede en el cuarto de castigos, siempre aparecen manchas que recuerdan la sangre de sus ancestros torturados en estos lugares.

Las caballerizas y las barracas, lugares que identifican como lugares de resistencia y reinvención, que guardan muchas memorias asociadas a su historia y sus tradiciones, lo cual se recoge en algunas publicaciones que ya empiezan a encontrarse sobre la Hacienda y la historia del afro del norte del Cauca, en tesis de grado de estudiantes universitarios preocupados por reconstruir esta historia, y también en sus peinados, sus comidas, etc.

Se socializa igualmente al acta de protocolización de la consulta previa efectuada en el año 1998, con ocasión del trazado de la vía, documento en el

**Continuación de la Resolución:** *“Por la cual se declara Bien de Interés Cultural del ámbito Nacional la Hacienda La Bolsa, localizada en el municipio de Villa Rica (Cauca), y se delimita su zona de influencia”.*

cual se evidencia que desde ese año las comunidades han solicitado al estado el reconocimiento de esta hacienda, a partir de su declaratoria como BICN, con lo cual, se entiende como una deuda histórica la falta de reconocimiento del inmueble hasta la fecha.

También se hace referencia al estudio adelantado por la Dirección de Poblaciones en 2021, en el cual se identificaron los sitios de memoria y conciencia afro, los cuales evidencian la diversidad cultural producida por la población esclavizada y sus descendientes con el resto de la sociedad, lo que se manifiesta en su ubicación espacial y en la función asignada. Conceptos como tráfico, trabajo esclavizado, re-existencia, reinenciones, producción de libertad, ritualidad, musicalidad, poética, entre otras, emergen de los sitios propuestos y se vinculan al patrimonio natural como material e inmaterial de la cultura afrocolombiana, siendo el norte del Cauca, lugar de ubicación de esta hacienda, uno de esos sitios identificados.

#### **Valores atribuibles.**

##### **Valor histórico:**

De esta Hacienda provienen los ancestros de los fundadores y pobladores del municipio de Villa Rica, siendo un testigo mudo que a gritos nos recuerda la terrible práctica de la esclavitud y sus consecuencias, pero que nos permite entender desde la transformación del dolor en memoria, los procesos de resiliencia, resistencia, resignificación y reconstrucción del pueblo del norte del cauca de origen africano.

La historia que no es contada es olvidada, y es por ello la Hacienda se constituye en el símbolo del dolor, del sufrimiento, de la transformación, pero, sobre todo, de la resistencia a un proceso forzado de transculturación, a partir del mantenimiento de sus memorias y sus costumbres y en ese sentido, se convierte en una esperanza de proyección a futuro de la cultura afrodescendiente en Colombia y de reconocernos en un país realmente incluyente, multicultural y diverso.

##### **Valor estético:**

El Valor estético de La hacienda se fusiona desde con lo ornamental y funcional de las edificaciones y de los espacios de la casa con la apropiación de sus dueños para un objetivo específico: tener una producción continua del tanto en la minería, como en la agricultura por medio de la explotación de personas en condición de esclavitud. Sus vidas fueron negadas como humanos, su interés recaía en la fuerza de trabajo que podían aportar.

Los edificios son testigos mudos de una tragedia que duró más de cuatro siglos pero que nos han dejado evidencias, relatos de espacios que viven en la memoria de los Villaricenses marcados con sangre.

Es tarea de proteger esas historias y buscar las de aquellos que no las pudieron contar y que permanecen en los restos del cementerio, las barracas y la iglesia.

**Continuación de la Resolución:** *“Por la cual se declara Bien de Interés Cultural del ámbito Nacional la Hacienda La Bolsa, localizada en el municipio de Villa Rica (Cauca), y se delimita su zona de influencia”.*

**Valor simbólico:**

La Hacienda La Bolsa se constituye en uno de los sitios que guarda un recuerdo asociado al sufrimiento del pueblo africano esclavizado en el norte del Cauca, sometido torturas y opresión, desde donde muchos escaparon para recomenzar una vida en libertad, clandestina, en los palenques caucanos.

Es un lugar que evidencia la diversidad cultural producida por la población esclavizada y sus descendientes con el resto de la sociedad, lo cual se manifiesta en su ubicación espacial y en la función asignada. Conceptos como tráfico, trabajo esclavizado, preexistencia, reinenciones, producción de libertad, ritualidad, musicalidad, poética, entre otras, emergen de estos sitios y se vinculan al patrimonio natural como material e inmaterial de la cultura afrocolombiana.

Esta declaratoria le da voz a quienes no la han tendido, reconoce su dolor, su valor, su resistencia y su cultura.

Es fundamental entender el valor del lugar como un sitio que guarda un legado trágico y lamentable, que necesita ser reconstruido con la verdad, con una narrativa de lo que ocurrió realmente sin silenciar a las víctimas del pasado.

A partir de la importancia que tienen los sitios de memoria, es esencial optar por una iniciativa que preserve y salvaguarde los bienes inmuebles que evocan recuerdos asociados a historias silenciadas, siendo testigos de lo ocurrido, mediante un reconocimiento del bien como de interés cultural del ámbito nacional, encaminada hacia la protección del lugar y la reflexión de los valores de tenacidad, reinención y resiliencia de la comunidad afrodescendiente, que impulsa su manifestación cultural como símbolo de resistencia, visibilizando su verdad a través de la memoria.

Que el artículo 2.4.1.6. del Decreto 1080 de 2015, prevé lo siguiente:

**Concepto del Consejo de Patrimonio Cultural.** *Una vez incluido un bien en la LICBIC y formulado el respectivo PEMP, si el bien lo requiere a juicio de la autoridad competente, se someterá la propuesta de declaratoria de BIC y el PEMP al concepto del Consejo de Patrimonio Cultural correspondiente.*

*El Consejo respectivo emitirá su concepto sobre la declaratoria y aprobación del PEMP si fuere el caso o sobre la necesidad de efectuar correcciones. La propuesta se podrá presentar tantas veces como sea necesario.*

Que mediante Acta No. 06 del 12 de octubre de 2022, en sesión ordinaria el Consejo Nacional de Patrimonio Cultural, en lo que compete a sus funciones como lo establece el artículo 2.3.2.3 del Decreto 1080 de 2015, estudiando y emitiendo el siguiente concepto, frente a la Hacienda la Bolsa, localizada en el municipio de Villa Rica (Cauca):

**"(...) 3. Solicitud de declaratoria como BICN de la Hacienda La Bolsa, Villa Rica (Cauca).**

**Continuación de la Resolución:** "Por la cual se declara Bien de Interés Cultural del ámbito Nacional la Hacienda La Bolsa, localizada en el municipio de Villa Rica (Cauca), y se delimita su zona de influencia".

**Introducción**

(...) La Hacienda La Bolsa se localiza en el municipio de Villa Rica, Cauca, y corresponde a un predio de 145 hectáreas, que se deriva de uno de mayor extensión, y corresponde al identificado con el folio de Matrícula inmobiliaria 132-15605 (abierta con base en la matrícula 132 - 14632), propiedad de la familia González.

A partir de lo determinado en el artículo 1 de la Ley 1185 de 2008, el inmueble corresponde a un BIC del ámbito municipal de conformidad con el artículo 39 del Acuerdo 25 de 2002, por medio del cual se aprueba el Esquema de Ordenamiento Territorial del municipio de Villa Rica, Cauca. Se informa igualmente que se cuenta con concepto favorable para la declaratoria del mismo como Bien de Interés Cultural del ámbito Departamental, según sesión del CNPC del Cauca, celebrada el 1 de julio de 2020.

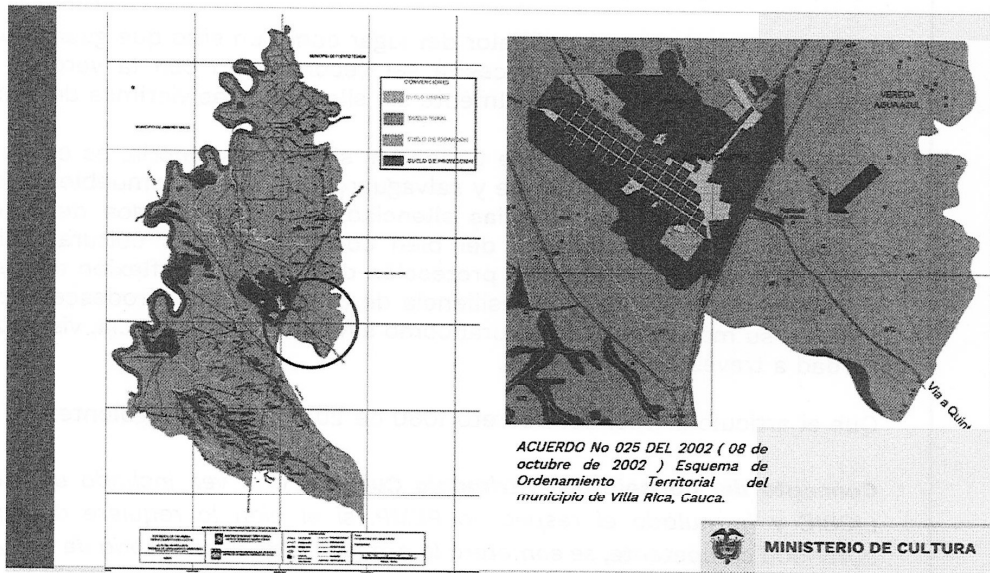


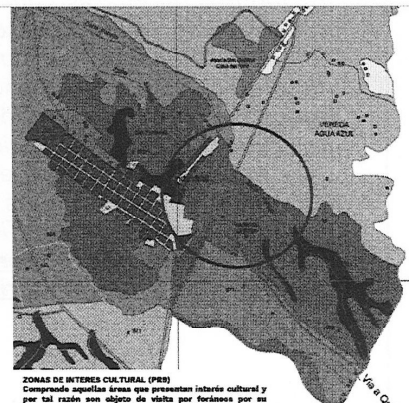
Imagen tomada de la presentación efectuada al CNPC.

La Hacienda está conformada por la Casa de Hacienda, La Portada, el bosque de samanes que coincide con el lugar en donde se localizaba la capilla, hoy en día inexistente (sólo se conservan algunos cimientos), las caballerizas, parte de las barracas (altamente intervenidas), y el cementerio.

Se precisa igualmente que la hacienda se localiza en suelo rural y que se encuentra en una zona identificada en el EOT como de interés cultural. (...)

**Continuación de la Resolución:** "Por la cual se declara Bien de Interés Cultural del ámbito Nacional la Hacienda La Bolsa, localizada en el municipio de Villa Rica (Cauca), y se delimita su zona de influencia".

PROPUESTA DE ORDENAMIENTO DE USO DE SUELO RURAL			
USO DE ORDENAMIENTO	USO DE ORDENAMIENTO	USO DE ORDENAMIENTO	USO DE ORDENAMIENTO
ZONA DE PRODUCCIÓN ECONOMICA	AGRICOLA	USO DE ORDENAMIENTO DE SUELO PARA ACTIVIDADES AGRICOLAS DE GRAN ESCALA	AGRICOLA
	PECUARIA	USO DE ORDENAMIENTO DE SUELO PARA ACTIVIDADES PECUARIAS DE GRAN ESCALA	PECUARIA
	AGROPECUARIA EXTENSIVA	USO DE ORDENAMIENTO DE SUELO PARA ACTIVIDADES AGROPECUARIAS EXTENSIVAS	AGROPECUARIA EXTENSIVA
	MINERA	USO DE ORDENAMIENTO DE SUELO PARA ACTIVIDADES MINERAS	MINERA
	INDUSTRIAL	USO DE ORDENAMIENTO DE SUELO PARA ACTIVIDADES INDUSTRIALES	INDUSTRIAL
PROTECCION	DE RECUPERACION	USO DE ORDENAMIENTO DE SUELO PARA ACTIVIDADES DE RECUPERACION	RECUPERACION
	AGROFORESTAL	USO DE ORDENAMIENTO DE SUELO PARA ACTIVIDADES AGROFORESTALES	AGROFORESTAL
	FORESTAL PROTECTOR	USO DE ORDENAMIENTO DE SUELO PARA ACTIVIDADES FORESTALES PROTECTORAS	FORESTAL PROTECTOR
	PROTECTOR	USO DE ORDENAMIENTO DE SUELO PARA ACTIVIDADES PROTECTORAS	PROTECTOR
	PRODUCTOR	USO DE ORDENAMIENTO DE SUELO PARA ACTIVIDADES PRODUCTORAS	PRODUCTOR
	RESERVA DE AGUA	USO DE ORDENAMIENTO DE SUELO PARA ACTIVIDADES DE RESERVA DE AGUA	RESERVA DE AGUA
	RESERVA DE ACUÍFEROS PROMISORIOS	USO DE ORDENAMIENTO DE SUELO PARA ACTIVIDADES DE RESERVA DE ACUÍFEROS PROMISORIOS	RESERVA DE ACUÍFEROS PROMISORIOS
	RESERVA DE INTERES EXTERIOR	USO DE ORDENAMIENTO DE SUELO PARA ACTIVIDADES DE RESERVA DE INTERES EXTERIOR	RESERVA DE INTERES EXTERIOR
	RESERVA DE INTERES CULTURAL	USO DE ORDENAMIENTO DE SUELO PARA ACTIVIDADES DE RESERVA DE INTERES CULTURAL	RESERVA DE INTERES CULTURAL
	RESERVA DE MANANTIALES ARRASTRE	USO DE ORDENAMIENTO DE SUELO PARA ACTIVIDADES DE RESERVA DE MANANTIALES ARRASTRE	RESERVA DE MANANTIALES ARRASTRE
URBANA EXPANSION	EXPANSION URBANA	USO DE ORDENAMIENTO DE SUELO PARA ACTIVIDADES DE EXPANSION URBANA	EXPANSION URBANA
	URBANA	USO DE ORDENAMIENTO DE SUELO PARA ACTIVIDADES URBANAS	URBANA
	CEN. POBLADOS	USO DE ORDENAMIENTO DE SUELO PARA ACTIVIDADES DE CEN. POBLADOS	CEN. POBLADOS
AMENAZA	AMENAZAS	USO DE ORDENAMIENTO DE SUELO PARA ACTIVIDADES DE AMENAZAS	AMENAZAS



**ZONAS DE INTERES CULTURAL (PBI)**  
Comprende aquellas áreas que presentan interés cultural y por tal razón son objeto de visita por turistas por su riqueza vivencial; referente al plano T3 del documento soporte

**USO PRINCIPAL:** Conservación  
**USO COMPATIBLE:** Servicios y recreación

- HACIENDA LA BOLSA
- SALON CULTURAL EL PALEMQUE
- CASA DE LA CULTURA
- ANTIGUO CEMENTERIO
- IGLESIA CATOLICA

**MINISTERIO DE CULTURA**

**Análisis de amenazas y riesgos:**

Una vez identificados los valores de la hacienda se procede a analizar los riesgos eventuales a los que la misma se encuentra expuesta, de cara a establecer la necesidad de formulación de PEMP para su declaratoria.

Se recuerda que el artículo 15 del Decreto 2358 de 2019, determina al respecto:

II. Del Grupo Arquitectónico: procurarán formularse PEMP para los inmuebles del Grupo Arquitectónico que se incluyan en la Lista Indicativa de Candidatos a Bienes de Interés Cultural -LIC-BIC, en el ámbito nacional y territorial, sin perjuicio de las atribuciones autónomas con que cuentan las autoridades competentes en la materia, cuando presenten alguna de las siguientes condiciones:

1. Riesgo de transformación o demolición parcial o total debido a desarrollos urbanos, rurales y/o de infraestructura.
2. Cuando el uso represente riesgo o limitación para su conservación.
3. Cuando el bien requiera definir o redefinir su normativa o la de su entorno para efectos de su conservación.
4. Cuando se requiera la protección del bien para salvaguardar manifestaciones del patrimonio cultural inmaterial de una comunidad o colectividad, siempre y cuando se le reconozcan valores materiales al bien inmueble del grupo arquitectónico.

(...)

Al respecto se precisa que considerando que en el Acuerdo 14 de 2020, Desarrollo y oportunidades para todos. Plan de Desarrollo Municipal del municipio de Villa Rica. 2020 – 2023, la Hacienda La Bolsa se encuentra identificada como uno de

**Continuación de la Resolución:** "Por la cual se declara Bien de Interés Cultural del ámbito Nacional la Hacienda La Bolsa, localizada en el municipio de Villa Rica (Cauca), y se delimita su zona de influencia".

los lugares de interés cultural y turístico, que conformará una ruta tendiente a poner en valor estos sitios, asociados a la cultura afro y que como ya se señalaba el EOT la ubica en una zona con tratamiento de conservación histórica y con usos de protección con presencia de bosques y pastos (zona del cementerio) y agricultura tecnificada (caña de azúcar, cubana), se evidencia que el inmueble no se encuentra expuesto a riesgos, se encuentra normativamente protegido y los usos actuales permitidos en el EOT, son acordes con su tradición histórica de hacienda, y son adecuados para el mantenimiento de su uso a futuro, sin poner en riesgo los valores identificados en el mismo y que dan soporte a la declaratoria que se solicita. **En tal sentido, se considera que no se requiere PEMP para proceder con la declaratoria.** (Subrayado y resaltado fuera del texto).

(...)

Finalmente y para concluir se señala que se trae igualmente la propuesta del área a afectar como bien de interés cultural, que básicamente coincide con el predio que actualmente es propiedad de la familia González, en donde se identificaron los lugares más relevantes de la Hacienda, con un área total de 153.99 Ha. y una zona de influencia para la cual se aplican los 300 m. establecidos para delimitar la zona de influencia de los bienes de interés cultural del ámbito Nacional ubicados en zona rural que no cuentan con dichas zonas delimitadas, obteniendo el polígono a partir de los límites que establecen los cercados, los límites prediales, las vías carretables y el río, para un área total en zona de influencia de 272.98 Ha., para poder tener injerencia en la protección ambiental de la zona, a partir de eventuales modificaciones en el EOT, que deberán ser concertados con este Ministerio en función de garantizar que las normas no afecten los comunidades han estado presentes, desafortunadamente hoy no pudieron estar presentes, pero con ellos se ha llevado un proceso. (...)

La arquitecta Gamboa ratifica que justamente esta solicitud surge de una consulta previa, y que fueron justamente las comunidades las que manifestaron la importancia que la hacienda tiene para ellos dentro de su historia, y dentro de toda su proyección a futuro en términos de sus costumbres y demás como comunidades afro. Las comunidades han estado siempre vinculadas y claramente estarán en adelante vinculadas a través de los consejos comunitarios, las mayores, es un proceso motivado casi en un 80% por ellos, al que la Dirección de Patrimonio llega a efectuar el apoyo técnico requerido por ellos para hacer realidad el sueño que tienen de ver esta hacienda declarada. (...)

#### **Deliberación. (...)**

por consenso general se decide aprobar la declaratoria con la recomendación de generar un instrumento piloto que se va a consensuar con las comunidades, con las universidades, con los entes territoriales y con los compañeros del ICANH, del Servicio Geológico, de Caro y Cuervo, los vigías del patrimonio, la Academia de Historia, la Sociedad Colombiana de Arquitectos, la Universidad Nacional, entre otros, con el liderazgo del Ministerio de Cultura, que se encargará de generar esta mesa. Lo anterior considerando que la recomendación no genera obligatoriedad

**Continuación de la Resolución:** “Por la cual se declara Bien de Interés Cultural del ámbito Nacional la Hacienda La Bolsa, localizada en el municipio de Villa Rica (Cauca), y se delimita su zona de influencia”.

y en ese sentido, no impide la **declaratoria como bien de interés cultural de la hacienda, que queda aprobada en este consejo.** (Subrayado fuera del texto).

Que se proponen las siguientes zonas como área afectada y zona de influencia:

El **área afectada** está delimitada por los inmuebles identificados a continuación:

Código	Vereda Código	Código Anterior	Matrícula
198450006000000040268000000000	198450006000000004	19845000600040268000	132-15605
198450006000000040892000000000	198450006000000004	19845000600040892000	

Tabla No. 1. Área afectada.

Esta área está contenida dentro de las coordenadas que a continuación se enumeran:

ID	GCS_WGS_1984 WKID: 4326 Autoridad: EPSG		MAGNA Colombia Bogotá WKID: 3116 Autoridad: EPSG	
	longitud	latitud	X	Y
1	-76.451918	3.176602	736009.635	843324.897
3	-76.451726	3.176393	736030.990	843301.638
5	-76.451624	3.176170	736042.257	843276.933
7	-76.451480	3.175711	736058.132	843226.133
9	-76.451137	3.175353	736096.232	843186.445
11	-76.450705	3.174850	736144.210	843130.632
13	-76.450416	3.174516	736176.286	843093.590
15	-76.450153	3.174212	736205.390	843059.856
17	-76.449843	3.173836	736239.786	843018.184
19	-76.449702	3.173767	736255.462	843010.505
21	-76.449440	3.173636	736284.630	842996.004
23	-76.448846	3.173353	736350.654	842964.547
25	-76.448403	3.172981	736399.806	842923.184
27	-76.447644	3.172198	736483.999	842836.389
29	-76.447067	3.171648	736548.032	842775.298
31	-76.446723	3.171157	736586.267	842720.902
33	-76.446432	3.170850	736618.467	842686.863
35	-76.446116	3.170588	736653.605	842657.814
37	-76.445623	3.170041	736708.264	842597.101
39	-76.445319	3.169846	736742.069	842575.466
41	-76.445100	3.169838	736766.452	842574.505
43	-76.444891	3.170262	736789.773	842621.368
45	-76.444629	3.170670	736819.025	842666.452
47	-76.444471	3.170858	736836.687	842687.233
49	-76.444220	3.170893	736864.641	842691.109
51	-76.443988	3.170707	736890.370	842670.420

ID	GCS_WGS_1984 WKID: 4326 Autoridad: EPSG		MAGNA Colombia Bogotá WKID: 3116 Autoridad: EPSG	
	longitud	latitud	X	Y
2	-76.451872	3.176544	736014.743	843318.380
4	-76.451684	3.176313	736035.601	843292.764
6	-76.451609	3.175911	736043.845	843248.358
8	-76.451323	3.175510	736075.595	843203.908
10	-76.450865	3.174931	736126.362	843139.689
12	-76.450520	3.174756	736164.782	843120.192
14	-76.450308	3.174379	736188.192	843078.377
16	-76.449921	3.174051	736231.187	843041.996
18	-76.449788	3.173758	736245.880	843009.511
20	-76.449546	3.173689	736272.785	843001.893
22	-76.449244	3.173539	736306.362	842985.199
24	-76.448620	3.173180	736375.753	842945.275
26	-76.448209	3.172803	736421.307	842903.435
28	-76.447264	3.171785	736526.231	842790.587
30	-76.446883	3.171414	736568.477	842749.420
32	-76.446528	3.171041	736607.865	842708.081
34	-76.446389	3.170800	736623.261	842681.334
36	-76.445884	3.170319	736679.334	842627.948
38	-76.445587	3.170002	736712.330	842592.766
40	-76.445189	3.169836	736756.556	842574.350
42	-76.445008	3.170065	736776.755	842599.621
44	-76.444706	3.170538	736810.471	842651.925
46	-76.444542	3.170820	736828.815	842683.078
48	-76.444302	3.170893	736855.492	842691.136
50	-76.444148	3.170857	736872.574	842687.114
52	-76.443937	3.170673	736895.986	842666.686

**Continuación de la Resolución:** “Por la cual se declara Bien de Interés Cultural del ámbito Nacional la Hacienda La Bolsa, localizada en el municipio de Villa Rica (Cauca), y se delimita su zona de influencia”.

ID	GCS_WGS_1984 WKID: 4326 Autoridad: EPSG		MAGNA Colombia Bogotá WKID: 3116 Autoridad: EPSG		ID	GCS_WGS_1984 WKID: 4326 Autoridad: EPSG		MAGNA Colombia Bogotá WKID: 3116 Autoridad: EPSG	
	longitud	latitud	X	Y		longitud	latitud	X	Y
53	-76.443827	3.170600	736908.237	842658.543	54	-76.443660	3.170546	736926.755	842652.531
55	-76.443476	3.170546	736947.302	842652.437	56	-76.443315	3.170553	736965.240	842653.220
57	-76.443143	3.170594	736984.363	842657.657	58	-76.442845	3.170617	737017.470	842660.208
59	-76.442623	3.170583	737042.196	842656.384	60	-76.442578	3.170573	737047.160	842655.227
61	-76.442372	3.170502	737070.136	842647.356	62	-76.442143	3.170372	737095.504	842632.836
63	-76.441971	3.170270	737114.669	842621.526	64	-76.441626	3.170162	737153.029	842609.497
65	-76.441400	3.170120	737178.170	842604.789	66	-76.441053	3.170012	737216.652	842592.808
67	-76.440959	3.169975	737227.084	842588.695	68	-76.440671	3.169853	737259.101	842575.115
69	-76.440420	3.169747	737287.086	842563.309	70	-76.439115	3.169052	737432.078	842486.051
71	-76.438972	3.168940	737447.886	842473.547	72	-76.438619	3.168723	737467.097	842449.481
73	-76.438428	3.168508	737508.373	842425.609	74	-76.438310	3.168376	737521.407	842410.985
75	-76.438223	3.168219	737531.044	842393.574	76	-76.438108	3.168011	737543.795	842370.538
77	-76.437835	3.167371	737574.038	842299.616	78	-76.437668	3.166946	737592.435	842252.561
79	-76.437645	3.166848	737595.067	842241.752	80	-76.437600	3.166665	737600.005	842221.470
81	-76.437577	3.166573	737602.486	842211.281	82	-76.437562	3.166509	737604.209	842204.202
83	-76.437509	3.166111	737609.907	842160.155	84	-76.438234	3.164878	737528.964	842023.831
85	-76.438287	3.164789	737523.095	842014.033	86	-76.438514	3.164224	737497.695	841951.591
87	-76.438775	3.163819	737468.541	841906.827	88	-76.439608	3.162528	737375.580	841764.091
89	-76.439903	3.162031	737342.593	841709.143	90	-76.440326	3.161480	737295.413	841648.378
91	-76.440564	3.160996	737268.776	841594.836	92	-76.440749	3.160703	737248.160	841562.459
93	-76.440827	3.160601	737239.445	841551.213	94	-76.440869	3.160547	737234.823	841545.249
95	-76.441051	3.160310	737214.503	841519.029	96	-76.441096	3.160246	737209.491	841511.982
97	-76.441559	3.159298	737157.674	841410.157	98	-76.441696	3.159615	737142.551	841442.287
99	-76.441785	3.159819	737132.687	841464.824	100	-76.441916	3.160028	737118.192	841488.036
101	-76.442106	3.160226	737097.072	841509.943	102	-76.442487	3.160483	737054.789	841538.533
103	-76.443427	3.161094	736950.394	841606.363	104	-76.444319	3.161698	736851.292	841673.514
105	-76.445080	3.162177	736766.714	841726.722	106	-76.445580	3.162603	736711.245	841773.887
107	-76.445942	3.162914	736670.966	841808.428	108	-76.446222	3.163309	736639.981	841852.211
109	-76.446561	3.163632	736602.352	841888.069	110	-76.447102	3.164171	736542.287	841947.825
111	-76.447548	3.164643	736492.792	842000.267	112	-76.447833	3.165062	736461.153	842046.700
113	-76.448232	3.165733	736417.018	842120.973	114	-76.448636	3.166361	736372.207	842190.614
115	-76.448975	3.166852	736334.633	842245.008	116	-76.449308	3.167354	736297.725	842300.724
117	-76.449474	3.167564	736279.258	842323.948	118	-76.449742	3.167743	736249.527	842343.895
119	-76.449986	3.167953	736222.454	842367.144	120	-76.450146	3.168156	736204.646	842389.705
121	-76.450324	3.168479	736184.892	842425.511	122	-76.450432	3.168617	736173.021	842440.771
123	-76.450645	3.168988	736149.310	842481.885	124	-76.451293	3.170059	736077.502	842600.593
125	-76.451638	3.170628	736039.292	842663.595	126	-76.451817	3.170819	736019.495	842684.837
127	-76.451959	3.170921	736003.640	842696.138	128	-76.452560	3.171113	735936.842	842717.518
129	-76.453494	3.171401	735833.003	842749.600	130	-76.454136	3.171646	735761.735	842776.896
131	-76.454342	3.171654	735738.776	842777.920	132	-76.454789	3.171651	735689.088	842777.622
133	-76.454941	3.171641	735672.154	842776.564	134	-76.455753	3.171493	735581.750	842760.422

**Continuación de la Resolución:** “Por la cual se declara Bien de Interés Cultural del ámbito Nacional la Hacienda La Bolsa, localizada en el municipio de Villa Rica (Cauca), y se delimita su zona de influencia”.

ID	GCS_WGS_1984 WKID: 4326 Autoridad: EPSG		MAGNA Colombia Bogotá WKID: 3116 Autoridad: EPSG		ID	GCS_WGS_1984 WKID: 4326 Autoridad: EPSG		MAGNA Colombia Bogotá WKID: 3116 Autoridad: EPSG	
	longitud	latitud	X	Y		longitud	latitud	X	Y
135	-76.455903	3.171474	735565.097	842758.374	136	-76.455898	3.171570	735565.642	842769.003
137	-76.455891	3.171762	735566.499	842790.257	138	-76.455886	3.171838	735567.018	842798.629
139	-76.455877	3.171910	735568.123	842806.602	140	-76.455867	3.171965	735569.162	842812.702
141	-76.455856	3.172040	735570.492	842820.944	142	-76.455840	3.172159	735572.248	842834.102
143	-76.455833	3.172237	735573.027	842842.777	144	-76.455820	3.172359	735574.468	842856.264
145	-76.455813	3.172434	735575.359	842864.544	146	-76.455807	3.172488	735576.022	842870.600
147	-76.455802	3.172537	735576.522	842876.006	148	-76.455949	3.172556	735560.191	842878.057
149	-76.456000	3.172561	735554.585	842878.722	150	-76.456058	3.172568	735548.088	842879.429
151	-76.456138	3.172576	735539.256	842880.389	152	-76.456276	3.172591	735523.842	842882.081
153	-76.456333	3.172601	735517.535	842883.233	154	-76.456408	3.172611	735509.199	842884.271
155	-76.456467	3.172618	735502.627	842885.089	156	-76.456521	3.172624	735496.641	842885.811
157	-76.456603	3.172634	735487.520	842886.911	158	-76.456659	3.172660	735481.238	842889.802
159	-76.456673	3.172725	735479.728	842897.006	160	-76.456652	3.172923	735482.156	842918.900
161	-76.456642	3.173025	735483.273	842930.229	162	-76.456635	3.173087	735483.992	842937.065
163	-76.456623	3.173195	735485.349	842948.997	164	-76.456614	3.173218	735486.152	842961.911
165	-76.456605	3.173295	735487.458	842960.068	166	-76.456595	3.173341	735488.511	842965.130
167	-76.456576	3.173447	735490.668	842976.911	168	-76.456564	3.173509	735492.009	842983.771
169	-76.456552	3.173575	735493.446	842991.057	170	-76.456537	3.173647	735495.121	842998.958
171	-76.456504	3.173816	735498.809	843017.694	172	-76.456472	3.173934	735502.445	843030.720
173	-76.456347	3.174074	735516.331	843046.215	174	-76.456132	3.174126	735540.270	843051.915
175	-76.455957	3.173971	735559.693	843034.757	176	-76.455888	3.174061	735567.379	843044.616
177	-76.455730	3.174291	735585.044	843070.029	178	-76.455702	3.174331	735588.182	843074.544
179	-76.455593	3.174489	735600.287	843091.957	180	-76.455154	3.175127	735649.273	843162.429
181	-76.455041	3.175294	735661.938	843180.946	182	-76.454716	3.175774	735698.153	843233.896
183	-76.454690	3.175813	735701.146	843238.271	184	-76.454663	3.175868	735704.119	843244.352
185	-76.454642	3.175925	735706.523	843250.632	186	-76.454554	3.176045	735716.319	843263.925
187	-76.454468	3.176162	735725.847	843276.853	188	-76.454437	3.176205	735729.340	843281.593
189	-76.454408	3.176245	735732.559	843285.961	190	-76.454335	3.176346	735740.782	843297.119
191	-76.454257	3.176453	735749.489	843308.934	192	-76.454204	3.176516	735755.350	843315.980
193	-76.454154	3.176587	735760.887	843323.745	194	-76.454116	3.176643	735765.127	843329.923
195	-76.454085	3.176693	735768.609	843335.507	196	-76.454033	3.176724	735774.391	843338.862
197	-76.453944	3.176689	735784.335	843335.017	198	-76.453873	3.176660	735792.160	843331.783
199	-76.453818	3.176635	735798.374	843328.987	200	-76.453715	3.176600	735809.819	843325.118
201	-76.453638	3.176557	735818.281	843320.308	202	-76.453591	3.176530	735823.501	843317.341
203	-76.453528	3.176503	735830.554	843314.311	204	-76.453462	3.176546	735837.900	843319.031
205	-76.453390	3.176580	735845.967	843322.804	206	-76.453314	3.176566	735854.335	843321.277
207	-76.453150	3.176744	735872.625	843340.837	208	-76.453106	3.176777	735877.623	843344.541
209	-76.453047	3.176836	735884.172	843351.019	210	-76.452914	3.176968	735898.954	843365.640
211	-76.452912	3.177345	735899.298	843407.299	212	-76.452885	3.177402	735902.340	843413.592
213	-76.452860	3.177472	735905.072	843421.358	214	-76.452828	3.177552	735908.695	843430.180
215	-76.452604	3.177477	735933.623	843421.891	216	-76.452496	3.177339	735945.598	843406.610

**Continuación de la Resolución:** "Por la cual se declara Bien de Interés Cultural del ámbito Nacional la Hacienda La Bolsa, localizada en el municipio de Villa Rica (Cauca), y se delimita su zona de influencia".

ID	GCS_WGS_1984 WKID: 4326 Autoridad: EPSG		MAGNA Colombia Bogotá WKID: 3116 Autoridad: EPSG	
	longitud	latitud	X	Y
217	-76.452335	3.177134	735963.473	843383.802
219	-76.451918	3.176602	736009.635	843324.897

ID	GCS_WGS_1984 WKID: 4326 Autoridad: EPSG		MAGNA Colombia Bogotá WKID: 3116 Autoridad: EPSG	
	longitud	latitud	X	Y
218	-76.452277	3.177061	735969.819	843375.704

Tabla No. 2. Coordenadas geográficas del área afectada.

La **zona de influencia** esta delimitada por los inmuebles identificados a continuación:

ID	Código Catastral	Código Anterior	ID	Código Catastral	Código Anterior
1	198450100000000110032000000000	19845010000110032000	2	19845010000000011003900000	19845010000110039000
3	198450100000000110012000000000	19845010000110012000	4	1984501000000001100110000000	19845010000110011000
5	198450100000000110038000000000	19845010000110038000	6	19845010000000011004200000	19845010000110042000
7	198450100000000600011000000000	19845010000600011000	8	19845010000000001000200000	19845010000010002000
9	198450100000000600005000000000	19845010000600005000	10	19845010000000060000240000	19845010000600002400
11	198450100000000600051000000000	19845010000600051000	12	19845010000000060005600000	19845010000600056000
13	198450100000000600050000000000	19845010000600050000	14	19845010000000060004900000	19845010000600049000
15	198450100000000600058000000000	19845010000600058000	16	19845010000000060000400000	19845010000600004000
17	198450100000000600003000000000	19845010000600003000	18	19845010000000060004000000	19845010000600040000
19	198450100000000600053000000000	19845010000600053000	20	19845010000000060005200000	19845010000600052000
21	198450100000000600046000000000	19845010000600046000	22	19845010000000060005500000	19845010000600055000
23	198450100000000110027000000000	19845010000110027000	24	19845010000000060003400000	19845010000600034000
25	198450100000000100180000000000	19845010000100180000	26	19845010000000060005900000	19845010000600059000
27	198450100000000100270000000000	19845010000100270000	28	19845010000000010026000000	19845010000010026000
29	198450100000000100090000000000	19845010000100090000	30	19845010000000011005200000	19845010000110052000
31	198450100000000110025000000000	19845010000110025000	32	19845010000000060003200000	19845010000600032000
33	198450100000000600021000000000	19845010000600021000	34	19845010000000010004000000	19845010000010004000
35	198450100000000600048000000000	19845010000600048000	36	19845010000000060002300000	19845010000600023000
37	198450100000000600014000000000	19845010000600014000	38	19845010000000060006000000	19845010000600060000
39	198450100000000600043000000000	19845010000600043000	40	19845010000000010013000000	19845010000010013000
41	198450100000000110009000000000	19845010000110009000	42	19845010000000010011000000	19845010000010011000
43	198450100000000100120000000000	19845010000100120000	44	19845010000000010017000000	19845010000010017000
45	198450100000000100050000000000	19845010000100050000	46	19845010000000010003000000	19845010000010003000
47	198450100000000110028000000000	198450100001100280000	48	198450100000000110048000000	1984501000001100480000
49	198450100000000110029000000000	198450100001100290000	50	198450100000000110008000000	1984501000001100080000

**Continuación de la Resolución:** "Por la cual se declara Bien de Interés Cultural del ámbito Nacional la Hacienda La Bolsa, localizada en el municipio de Villa Rica (Cauca), y se delimita su zona de influencia".

ID	Código Catastral	Código Anterior	ID	Código Catastral	Código Anterior
51	198450100000000110021000000000	19845010000110021000	52	198450100000000110031000000000	19845010000110031000
53	198450100000000110047000000000	19845010000110047000	54	198450100000000100250000000000	19845010000010025000
55	198450100000000100160000000000	19845010000010016000	56	198450100000000100240000000000	19845010000010024000
57	198450100000000100210000000000	19845010000010021000	58	198450100000000100010000000000	19845010000010001000
59	198450100000000600057000000000	19845010000600057000	60	198450100000000600028000000000	19845010000600028000
61	198450100000000600025000000000	19845010000600025000	62	198450100000000100220000000000	19845010000010022000
63	198450100000000100070000000000	19845010000100070000	64	198450100000000100100000000000	19845010000010010000
65	198450100000000100060000000000	19845010000100060000	66	198450100000000110026000000000	1984501000001100260000
67	198450100000000110046000000000	19845010000110046000	68	198450100000000100200000000000	19845010000010020000
69	198450100000000100080000000000	19845010000100080000	70	198450100000000100190000000000	19845010000010019000
71	198450100000000100230000000000	19845010000100230000	72	198450100000000110050000000000	19845010000011005000
73	198450100000000110051000000000	19845010000110051000	74	198450100000000110037000000000	1984501000001100370000
75	198450100000000110049000000000	19845010000110049000	76	198450100000000600036000000000	19845010000600036000
77	198450100000000600008000000000	19845010000600008000	78	198450100000000600006000000000	19845010000600006000
79	198450100000000600007000000000	19845010000600007000	80	198450100000000600019000000000	19845010000600019000
81	198450100000000600018000000000	19845010000600018000	82	198450100000000600017000000000	19845010000600017000
83	198450100000000600016000000000	19845010000600016000	84	198450100000000600015000000000	19845010000600015000
85	198450100000000600002000000000	19845010000600002000	86	198450100000000600061000000000	19845010000600061000
87	198450100000000600096000000000	19845010000600096000	88	198450100000000600098000000000	19845010000600098000
89	198450100000000600095000000000	19845010000600095000	90	198450100000000600097000000000	19845010000600097000
91	198450100000000600106000000000	19845010000600106000	92	198450100000000600100000000000	19845010000600100000
93	198450100000000600104000000000	19845010000600104000	94	198450100000000600103000000000	19845010000600103000
95	198450100000000600105000000000	19845010000600105000	96	198450100000000600102000000000	19845010000600102000
97	198450100000000600099000000000	19845010000600099000	98	198450100000000600107000000000	19845010000600107000
99	198450100000000600101000000000	19845010000600101000	100	198450100000000600113000000000	19845010000600113000
101	198450100000000600112000000000	19845010000600112000	102	198450100000000600118000000000	19845010000600118000
103	198450100000000600108000000000	19845010000600108000	104	198450100000000600117000000000	19845010000600117000
105	198450100000000600109000000000	19845010000600109000	106	198450100000000600116000000000	19845010000600116000
107	198450100000000600110000000000	19845010000600110000	108	198450100000000600115000000000	19845010000600115000
109	198450100000000600111000000000	19845010000600111000	110	198450100000000600114000000000	19845010000600114000
111	198450100000000600119000000000	19845010000600119000	112	198450100000000600131000000000	19845010000600131000
113	198450100000000600124000000000	19845010000600124000	114	198450100000000600125000000000	19845010000600125000
115	198450100000000600129000000000	19845010000600129000	116	198450100000000600128000000000	19845010000600128000
117	198450100000000600127000000000	19845010000600127000	118	198450100000000600126000000000	19845010000600126000
119	198450100000000600130000000000	19845010000600130000	120	198450100000000600123000000000	19845010000600123000
121	198450100000000600132000000000	19845010000600132000	122	198450100000000600122000000000	19845010000600122000
123	198450100000000600120000000000	19845010000600120000	124	198450100000000600121000000000	19845010000600121000
125	198450100000000600136000000000	19845010000600136000	126	198450100000000600133000000000	19845010000600133000

**Continuación de la Resolución:** "Por la cual se declara Bien de Interés Cultural del ámbito Nacional la Hacienda La Bolsa, localizada en el municipio de Villa Rica (Cauca), y se delimita su zona de influencia".

ID	Código Catastral	Código Anterior	ID	Código Catastral	Código Anterior
127	198450100000000600134000000000	19845010000600134000	128	198450100000000600138000000000	19845010000600138000
129	198450100000000600135000000000	19845010000600135000	130	198450100000000600137000000000	19845010000600137000
131	198450100000000600139000000000	19845010000600139000	132	198450100000000600142000000000	19845010000600142000
133	198450100000000600141000000000	19845010000600141000	134	198450100000000600140000000000	1984501000060014000
135	198450100000000600149000000000	19845010000600149000	136	198450100000000600148000000000	19845010000600148000
137	198450100000000600155000000000	19845010000600155000	138	198450100000000600154000000000	19845010000600154000
139	198450100000000600153000000000	19845010000600153000	140	198450100000000600151000000000	19845010000600151000
141	198450100000000600150000000000	1984501000060015000	142	198450100000000600152000000000	19845010000600152000
143	198450100000000600143000000000	19845010000600143000	144	198450100000000600144000000000	19845010000600144000
145	198450100000000600145000000000	19845010000600145000	146	198450100000000600146000000000	19845010000600146000
147	198450100000000600147000000000	19845010000600147000	148	198450100000000600157000000000	19845010000600157000
149	198450100000000600163000000000	19845010000600163000	150	198450100000000600162000000000	19845010000600162000
151	198450100000000600160000000000	19845010000600160000	152	198450100000000600161000000000	19845010000600161000
153	198450100000000600159000000000	19845010000600159000	154	198450100000000600158000000000	19845010000600158000
155	198450100000000600156000000000	19845010000600156000	156	198450100000000600166000000000	19845010000600166000
157	198450100000000600164000000000	19845010000600164000	158	198450100000000600168000000000	19845010000600168000
159	198450100000000600167000000000	19845010000600167000	160	198450100000000600165000000000	19845010000600165000
161	198450100000000600182000000000	19845010000600182000	162	198450100000000600180000000000	19845010000600180000
163	198450100000000600177000000000	19845010000600177000	164	198450100000000600178000000000	19845010000600178000
165	198450100000000600179000000000	19845010000600179000	166	198450100000000600181000000000	19845010000600181000
167	198450100000000600176000000000	19845010000600176000	168	198450100000000600175000000000	19845010000600175000
169	198450100000000600174000000000	19845010000600174000	170	198450100000000600173000000000	19845010000600173000
171	198450100000000600170000000000	19845010000600170000	172	198450100000000600172000000000	19845010000600172000
173	198450100000000600171000000000	19845010000600171000	174	198450100000000600169000000000	19845010000600169000
175	198450100000000600094000000000	19845010000600094000	176	198450100000000600040000000000	19845010000600040000
177	198450100000000600064000000000	19845010000600064000	178	198450100000000600068000000000	19845010000600068000
179	198450100000000600065000000000	19845010000600065000	180	198450100000000600066000000000	19845010000600066000
181	198450100000000600067000000000	19845010000600067000	182	198450100000000600092000000000	19845010000600092000
183	198450100000000600093000000000	19845010000600093000	184	198450100000000600091000000000	19845010000600091000
185	198450100000000600081000000000	19845010000600081000	186	198450100000000600071000000000	19845010000600071000
187	198450100000000600080000000000	19845010000600080000	188	198450100000000600084000000000	19845010000600084000
189	198450100000000600082000000000	19845010000600082000	190	198450100000000600083000000000	19845010000600083000
191	198450100000000600090000000000	19845010000600090000	192	198450100000000600072000000000	19845010000600072000
193	198450100000000600089000000000	19845010000600089000	194	198450100000000600073000000000	19845010000600073000
195	198450100000000600090000000000	19845010000600090000	196	198450100000000600088000000000	19845010000600088000

**Continuación de la Resolución:** "Por la cual se declara Bien de Interés Cultural del ámbito Nacional la Hacienda La Bolsa, localizada en el municipio de Villa Rica (Cauca), y se delimita su zona de influencia".

ID	Código Catastral	Código Anterior	ID	Código Catastral	Código Anterior
197	198450100000000600074000000000	19845010000600074000	198	19845010000000060007500000000	198450100006000750000
199	198450100000000600076000000000	19845010000600760000	200	19845010000000060007000000000	198450100006000700000
201	198450100000000600077000000000	19845010000600077000	202	19845010000000060007800000000	198450100006000780000
203	198450100000000600069000000000	19845010000600069000	204	19845010000000060008500000000	198450100006000850000
205	198450100000000600086000000000	19845010000600086000	206	19845010000000060008700000000	198450100006000870000
207	198450100000000600062000000000	19845010000600062000	208	19845010000000139001700000000	198450100013900170000
209	198450100000001570004000000000	19845010001570004000	210	19845010000000157000200000000	198450100015700020000
211	198450100000001390012000000000	19845010001390012000	212	19845010000000139001300000000	198450100013900130000
213	198450100000001570001000000000	19845010001570001000	214	19845010000000157000300000000	198450100015700030000
215	198450100000001040006000000000	19845010001040006000	216	19845010000000104001600000000	198450100010400160000
217	198450100000001390015000000000	19845010001390015000	218	19845010000000139001100000000	198450100013900110000
219	198450100000001390010000000000	19845010001390010000	220	19845010000000139000900000000	198450100013900090000
221	198450100000001390008000000000	19845010001390008000	222	19845010000000139000600000000	198450100013900060000
223	198450100000001060004000000000	19845010001060004000	224	19845010000000106000300000000	198450100010600030000
225	198450100000001390025000000000	19845010001390025000	226	19845010000000139002400000000	198450100013900240000
227	198450100000001390023000000000	19845010001390023000	228	19845010000000139002000000000	198450100013900200000
229	198450100000001030001000000000	19845010001030001000	230	19845010000000104000500000000	198450100010400050000
231	198450100000001040008000000000	19845010001040008000	232	19845010000000104000300000000	198450100010400030000
233	198450100000001390016000000000	19845010001390016000	234	19845010000000139001900000000	198450100013900190000
235	198450100000001390018000000000	19845010001390018000	236	19845010000000104000200000000	198450100010400020000
237	198450100000001040011000000000	19845010001040011000	238	19845010000000128000100000000	198450100012800010000
239	198450100000001280006000000000	19845010001280006000	240	19845010000000139002100000000	1984501000139002100000
241	198450100000001050009000000000	19845010001050009000	242	1984501000000010400100000000	198450100010400100000
243	198450100000001050010000000000	19845010001050010000	244	19845010000000105001200000000	198450100010500120000
245	198450100000001050014000000000	19845010001050014000	246	19845010000000105001300000000	198450100010500130000
247	198450100000001050008000000000	19845010001050008000	248	19845010000000105000300000000	198450100010500030000
249	198450100000001060006000000000	19845010001060006000	250	19845010000000105000500000000	198450100010500050000
251	198450100000001050015000000000	19845010001050015000	252	19845010000000104001400000000	198450100010400140000
253	198450100000001040013000000000	19845010001040013000	254	1984501000000010400100000000	198450100010400100000
255	198450100000001050007000000000	19845010001050007000	256	19845010000000139000200000000	198450100013900020000
257	198450100000001390003000000000	19845010001390003000	258	19845010000000106000100000000	198450100010600010000
259	198450100000001280002000000000	19845010001280002000	260	19845010000000103000500000000	198450100010300050000
261	198450100000001390001000000000	19845010001390001000	262	19845010000000139000700000000	198450100013900070000
263	198450100000001050002000000000	19845010001050002000	264	19845010000000105000100000000	198450100010500010000
265	198450100000001040009000000000	19845010001040009000	266	19845010000000139001400000000	198450100013900140000
267	198450100000001050011000000000	19845010001050011000	268	19845010000000104001200000000	198450100010400120000
269	198450100000001030007000000000	19845010001030007000	270	19845010000000103000300000000	198450100010300030000
271	198450100000001280005000000000	19845010001280005000	272	19845010000000103000600000000	198450100010300060000

**Continuación de la Resolución:** "Por la cual se declara Bien de Interés Cultural del ámbito Nacional la Hacienda La Bolsa, localizada en el municipio de Villa Rica (Cauca), y se delimita su zona de influencia".

ID	Código Catastral	Código Anterior	ID	Código Catastral	Código Anterior
273	198450100000001030004000000000	19845010001030004000	274	19845010000000103000200000	19845010001030002000
275	198450100000001040015000000000	19845010001040015000	276	19845010000000139002200000	19845010001390022000
277	198450100000001390026000000000	19845010001390026000	278	19845010000000139002700000	19845010001390027000
279	198450100000001040007000000000	19845010001040007000	280	19845010000000106000200000	19845010001060002000
281	198450100000001060005000000000	19845010001060005000	282	19845010000000139000500000	19845010001390005000
283	198450100000001390004000000000	19845010001390004000	284	19845010000000139002800000	19845010001390028000
285	198450100000002090001000000000	19845010002090001000	286	19845010000000209002100000	19845010002090021000
287	198450100000002090006000000000	19845010002090006000	288	19845010000000209001100000	19845010002090011000
289	198450100000002090020000000000	19845010002090020000	290	19845010000000209000300000	19845010002090003000
291	198450100000002090012000000000	19845010002090012000	292	19845010000000209001800000	19845010002090018000
293	198450100000002090008000000000	19845010002090008000	294	19845010000000209001400000	19845010002090014000
295	198450100000002090010000000000	19845010002090010000	296	19845010000000209000400000	19845010002090004000
297	198450100000002090002000000000	19845010002090002000	298	19845010000000209000700000	19845010002090007000
299	198450100000002090015000000000	19845010002090015000	300	19845010000000209001900000	19845010002090019000
301	198450100000002090009000000000	19845010002090009000	302	19845010000000209000500000	19845010002090005000
303	198450100000002090024000000000	19845010002090024000	304	19845010000000209001300000	19845010002090013000
305	198450100000002090016000000000	19845010002090016000	306	19845010000000209002200000	19845010002090022000
307	198450100000002090017000000000	19845010002090017000	308	19845010000000209002300000	19845010002090023000
309	198450100000002080006000000000	19845010002080006000	310	19845010000000208001900000	19845010002080019000
311	198450100000002080013000000000	19845010002080013000	312	19845010000000208000500000	19845010002080005000
313	198450100000002080015000000000	19845010002080015000	314	19845010000000208000800000	19845010002080008000
315	198450100000002080003000000000	19845010002080003000	316	198450100000002080010000000	19845010002080010000
317	198450100000002080014000000000	19845010002080014000	318	19845010000000208001200000	19845010002080012000
319	198450100000002080009000000000	19845010002080009000	320	19845010000000208000700000	19845010002080007000
321	198450100000002080004000000000	19845010002080004000	322	19845010000000208000200000	19845010002080002000
323	198450100000002080011000000000	19845010002080011000	324	19845010000000208001600000	19845010002080016000
325	198450100000002080020000000000	19845010002080020000	326	19845010000000208002800000	19845010002080028000
327	198450100000002080023000000000	19845010002080023000	328	19845010000000208002500000	19845010002080025000
329	198450100000002080030000000000	19845010002080030000	330	19845010000000208001800000	19845010002080018000
331	198450100000002080022000000000	19845010002080022000	332	19845010000000208001700000	19845010002080017000
333	198450100000002080027000000000	19845010002080027000	334	19845010000000208002100000	19845010002080021000
335	198450100000002080024000000000	19845010002080024000	336	19845010000000208002600000	19845010002080026000
337	198450100000002080029000000000	19845010002080029000	338	19845010000000208000100000	19845010002080001000
339	198450100000002100029000000000	19845010002100029000	340	19845010000000210000300000	198450100021000030000

**Continuación de la Resolución:** "Por la cual se declara Bien de Interés Cultural del ámbito Nacional la Hacienda La Bolsa, localizada en el municipio de Villa Rica (Cauca), y se delimita su zona de influencia".

ID	Código Catastral	Código Anterior	ID	Código Catastral	Código Anterior
341	198450100000002100028000000000	19845010002100028000	342	198450100000002100017000000000	19845010002100017000
343	198450100000002100023000000000	19845010002100023000	344	198450100000002100021000000000	19845010002100021000
345	198450100000002100019000000000	19845010002100019000	346	198450100000002100018000000000	19845010002100018000
347	198450100000002100022000000000	19845010002100022000	348	198450100000002100027000000000	19845010002100027000
349	198450100000002100020000000000	19845010002100020000	350	198450100000002100026000000000	19845010002100026000
351	198450100000002100024000000000	19845010002100024000	352	198450100000002100025000000000	19845010002100025000
353	198450100000002100001000000000	19845010002100001000	354	19845010000000210003000000000	19845010002100030000
355	198450100000002100008000000000	19845010002100008000	356	198450100000002100016000000000	19845010002100016000
357	198450100000002100004000000000	19845010002100004000	358	198450100000002100007000000000	19845010002100007000
359	198450100000002100015000000000	19845010002100015000	360	198450100000002100010000000000	19845010002100010000
361	198450100000002100011000000000	19845010002100011000	362	198450100000002100013000000000	19845010002100013000
363	198450100000002100002000000000	19845010002100002000	364	198450100000002100009000000000	19845010002100009000
365	198450100000002100006000000000	19845010002100006000	366	198450100000002100005000000000	19845010002100005000
367	198450100000002100014000000000	19845010002100014000	368	198450100000002100012000000000	19845010002100012000
369	198450100000002110014000000000	19845010002110014000	370	198450100000002110013000000000	19845010002110013000
371	198450100000002110007000000000	19845010002110007000	372	198450100000002110006000000000	19845010002110006000
373	198450100000002110009000000000	19845010002110009000	374	198450100000002110003000000000	19845010002110003000
375	198450100000002110012000000000	19845010002110012000	376	198450100000002110005000000000	19845010002110005000
377	198450100000002110010000000000	19845010002110010000	378	198450100000002110008000000000	19845010002110008000
379	198450100000002110004000000000	19845010002110004000	380	198450100000002110002000000000	19845010002110002000
381	198450100000002110011000000000	19845010002110011000	382	198450100000002110018000000000	19845010002110018000
383	198450100000002110024000000000	19845010002110024000	384	198450100000002110021000000000	19845010002110021000
385	198450100000002110016000000000	19845010002110016000	386	198450100000002110015000000000	19845010002110015000
387	198450100000002110017000000000	19845010002110017000	388	198450100000002110019000000000	19845010002110019000
389	198450100000002110023000000000	19845010002110023000	390	198450100000002110001000000000	19845010002110001000
391	198450100000002110020000000000	19845010002110020000	392	198450100000002110022000000000	19845010002110022000
393	198450100000002160004000000000	19845010002160004000	394	198450100000002160008000000000	19845010002160008000
395	198450100000002160007000000000	19845010002160007000	396	198450100000002160005000000000	19845010002160005000
397	198450100000002160001000000000	19845010002160001000	398	198450100000002170007000000000	19845010002170007000
399	198450100000002160006000000000	19845010002160006000	400	198450100000002160002000000000	19845010002160002000
401	198450100000002160003000000000	19845010002160003000	402	198450100000002170002000000000	19845010002170002000
403	198450100000002170005000000000	19845010002170005000	404	198450100000002170004000000000	19845010002170004000
405	198450100000002170008000000000	19845010002170008000	406	198450100000002170006000000000	19845010002170006000
407	198450100000002170001000000000	19845010002170001000	408	198450100000002170003000000000	19845010002170003000
409	198450006000000030083000000000	19845000600030083000	410	198450006000000030087000000000	19845000600030087000
411	198450006000000030210000000000	19845000600030210000	412	198450006000000030212000000000	19845000600030212000
413	198450006000000030218000000000	19845000600030218000	414	198450006000000030219000000000	19845000600030219000
415	198450006000000030220000000000	19845000600030220000	416	198450006000000030221000000000	19845000600030221000
417	198450006000000030262000000000	19845000600030262000	418	198450006000000030264000000000	19845000600030264000

**Continuación de la Resolución:** "Por la cual se declara Bien de Interés Cultural del ámbito Nacional la Hacienda La Bolsa, localizada en el municipio de Villa Rica (Cauca), y se delimita su zona de influencia".

ID	Código Catastral	Código Anterior	ID	Código Catastral	Código Anterior
419	19845000600000003028500000000	19845000600030285000	420	19845000600000003028600000000	198450006000302860000
421	19845000600000003036900000000	19845000600030369000	422	19845000600000003038900000000	198450006000303890000
423	19845000600000003047300000000	19845000600030473000	424	19845000600000003047400000000	198450006000304740000
425	19845000600000003061200000000	19845000600030612000	426	19845000600000003063600000000	198450006000306360000
427	19845000600000004026700000000	19845000600040267000	428	19845000600000004059300000000	198450006000405930000
429	19845000600000004059400000000	19845000600040594000	430	19845000600000004080180000000	198450006000408018000
431	198450006000000040801800000848	1984500060004080180000848	432	198450006000000040801800000849	19845000600040801800000849
433	198450006000000040801800000850	19845000600040801800000850	434	198450006000000040801800000851	19845000600040801800000851
435	198450006000000040801800000852	19845000600040801800000852	436	198450006000000040801800000853	19845000600040801800000853
437	198450006000000040801800000854	19845000600040801800000854	438	198450006000000040801800000855	19845000600040801800000855
439	198450006000000040801800000856	19845000600040801800000856	440	198450006000000040801800000872	19845000600040801800000872
441	198450006000000040801800000880	19845000600040801800000880	442	198450006000000040801800000902	19845000600040801800000902
443	198450006000000040801800000904	19845000600040801800000904	444	198450006000000040801800000929	19845000600040801800000929
445	198450006000000040801800000930	19845000600040801800000930	446	198450006000000040801800000940	19845000600040801800000940
447	198450006000000040801800000941	19845000600040801800000941	448	198450006000000040801800000942	19845000600040801800000942
449	198450006000000040801800000948	19845000600040801800000948	450	198450006000000040801800000949	19845000600040801800000949
451	198450006000000040801800000952	19845000600040801800000952	452	198450006000000040801800000953	19845000600040801800000953
453	19845000600000004084600000000	1984500060004084600000000	454	19845000600000004089100000000	1984500060004089100000000
455	19845000600000004089200000000	1984500060004089200000000	456	19845000600000004089300000000	1984500060004089300000000
457	19845000600000004089400000000	1984500060004089400000000	458	19845000600000004091300000000	1984500060004091300000000
459	19845000600000004091600000000	1984500060004091600000000	460	19845000600000004091700000000	1984500060004091700000000
461	19845000600000004092100000000	1984500060004092100000000	462	19845000600000004093900000000	1984500060004093900000000

Tabla No. 3. Zona de influencia.

Esta zona está contenida dentro de las coordenadas que a continuación se enumeran:

ID	GCS_WGS_1984 WKID: 4326 Autoridad: EPSG		MAGNA Colombia Bogotá WKID: 3116 Autoridad: EPSG	
	longitud	latitud	X	Y
1	-76.452881	3.179470	735903.262	843642.533
3	-76.452489	3.179561	735946.916	843652.455
5	-76.451766	3.179878	736027.466	843687.369
7	-76.451675	3.179460	736037.478	843641.072
9	-76.451634	3.179120	736041.911	843603.418
11	-76.451577	3.178613	736048.122	843547.283
13	-76.451397	3.178057	736067.965	843485.768

ID	GCS_WGS_1984 WKID: 4326 Autoridad: EPSG		MAGNA Colombia Bogotá WKID: 3116 Autoridad: EPSG	
	longitud	latitud	X	Y
2	-76.452852	3.179428	735906.473	843637.869
4	-76.451824	3.179819	736020.913	843680.822
6	-76.451695	3.179557	736035.188	843651.885
8	-76.451655	3.179330	736039.658	843626.732
10	-76.451613	3.178857	736044.153	843574.403
12	-76.451517	3.178260	736054.736	843508.257
14	-76.451284	3.177830	736080.533	843460.632

**Continuación de la Resolución:** "Por la cual se declara Bien de Interés Cultural del ámbito Nacional la Hacienda La Bolsa, localizada en el municipio de Villa Rica (Cauca), y se delimita su zona de influencia".

ID	GCS_WGS_1984 WKID: 4326 Autoridad: EPSG		MAGNA Colombia Bogotá WKID: 3116 Autoridad: EPSG	
	longitud	latitud	X	Y
15	-76.451099	3.177598	736101.038	843434.835
17	-76.450331	3.177103	736186.367	843379.934
19	-76.449938	3.176764	736230.023	843342.231
21	-76.449794	3.176375	736245.898	843299.236
23	-76.449811	3.175957	736243.914	843252.931
25	-76.449719	3.175810	736254.081	843236.626
27	-76.449567	3.175753	736271.047	843230.309
29	-76.449366	3.175829	736293.392	843238.626
31	-76.449090	3.175838	736324.092	843239.533
33	-76.448775	3.175356	736359.008	843186.126
35	-76.448453	3.174783	736394.726	843122.626
37	-76.448190	3.174455	736423.831	843086.246
39	-76.448018	3.174287	736442.932	843067.615
41	-76.447847	3.174011	736461.944	843037.031
43	-76.447725	3.173911	736475.438	843025.918
45	-76.447333	3.173843	736519.058	843018.364
47	-76.447133	3.173819	736541.298	843015.593
49	-76.446412	3.173618	736621.459	842993.189
51	-76.445928	3.173181	736675.185	842944.694
53	-76.445404	3.172973	736733.394	842921.542
55	-76.445030	3.172980	736775.066	842922.204
57	-76.444464	3.172706	736837.904	842891.777
59	-76.444083	3.172510	736880.238	842869.949
61	-76.443144	3.172811	736984.748	842903.022
63	-76.442170	3.173213	737093.228	842947.339
65	-76.441542	3.173655	737163.210	842996.023
67	-76.441546	3.172292	737162.416	842845.210
69	-76.441239	3.172034	737196.548	842816.635
71	-76.441050	3.172273	737217.596	842942.950
73	-76.440905	3.172580	737233.854	842876.960
75	-76.440337	3.172232	737296.914	842838.280
77	-76.438846	3.171093	737462.454	842711.828
79	-76.438361	3.170901	737516.430	842690.453
81	-76.437622	3.171320	737598.727	842736.604
83	-76.437410	3.171549	737622.396	842761.891
85	-76.437085	3.171503	737658.511	842756.732
87	-76.436934	3.171216	737675.180	842724.981
89	-76.437110	3.170915	737655.551	842691.745
91	-76.437086	3.170599	737658.114	842656.719
93	-76.436439	3.170052	737729.949	842595.997
95	-76.435908	3.169612	737788.935	842547.139

ID	GCS_WGS_1984 WKID: 4326 Autoridad: EPSG		MAGNA Colombia Bogotá WKID: 3116 Autoridad: EPSG	
	longitud	latitud	X	Y
16	-76.450688	3.177377	736146.679	843410.361
18	-76.450170	3.176912	736204.226	843358.767
20	-76.449830	3.176584	736241.929	843322.387
22	-76.449811	3.176124	736243.914	843271.455
24	-76.449777	3.175879	736247.726	843244.314
26	-76.449681	3.175778	736258.347	843233.087
28	-76.449445	3.175786	736284.541	843233.881
30	-76.449166	3.175937	736315.630	843250.550
32	-76.449014	3.175774	736332.549	843232.428
34	-76.448608	3.175039	736377.528	843151.069
36	-76.448309	3.174586	736410.601	843100.798
38	-76.448069	3.174338	736437.328	843073.314
40	-76.447928	3.174141	736452.955	843051.451
42	-76.447774	3.173951	736470.008	843030.390
44	-76.447532	3.173857	736496.870	843019.965
46	-76.447186	3.173833	736535.366	843017.187
48	-76.446615	3.173680	736598.867	843000.121
50	-76.446244	3.173485	736640.128	842978.428
52	-76.445708	3.173038	736699.659	842928.819
54	-76.445184	3.172979	736757.868	842922.204
56	-76.444893	3.172896	736790.279	842912.943
58	-76.444244	3.172557	736862.378	842875.240
60	-76.443726	3.172546	736919.925	842873.917
62	-76.442497	3.173075	737056.848	842932.126
64	-76.442085	3.173260	737102.727	842952.521
66	-76.441536	3.173079	737163.774	842932.369
68	-76.441525	3.171983	737164.689	842811.070
70	-76.441104	3.172123	737211.574	842826.390
72	-76.440969	3.172545	737226.724	842873.121
74	-76.440708	3.172514	737255.696	842869.549
76	-76.438934	3.171168	737452.666	842720.124
78	-76.438614	3.170922	737488.251	842692.835
80	-76.437990	3.170902	737557.705	842690.453
82	-76.437563	3.171387	737605.330	842744.031
84	-76.437288	3.171574	737635.889	842764.669
86	-76.436906	3.171352	737678.355	842740.063
88	-76.437067	3.171008	737660.892	842701.963
90	-76.437211	3.170728	737644.224	842671.006
92	-76.436761	3.170324	737694.230	842626.159
94	-76.436357	3.170005	737739.077	842590.837
96	-76.435743	3.169406	737807.287	842524.399

**Continuación de la Resolución:** "Por la cual se declara Bien de Interés Cultural del ámbito Nacional la Hacienda La Bolsa, localizada en el municipio de Villa Rica (Cauca), y se delimita su zona de influencia".

ID	GCS_WGS_1984 WKID: 4326 Autoridad: EPSG		MAGNA Colombia Bogotá WKID: 3116 Autoridad: EPSG	
	longitud	latitud	X	Y
97	-76.435772	3.169305	737803.980	842513.155
99	-76.436272	3.168754	737748.205	842452.328
101	-76.436442	3.168318	737729.267	842404.161
103	-76.436528	3.167954	737719.525	842363.886
105	-76.436375	3.166731	737736.299	842228.490
107	-76.434943	3.167610	737895.843	842325.328
109	-76.434491	3.166850	737945.849	842241.190
111	-76.434747	3.166391	737917.274	842190.390
113	-76.434261	3.165983	737971.249	842145.146
115	-76.434052	3.164886	737904.268	842023.702
117	-76.434199	3.163588	737977.599	841880.033
119	-76.434801	3.162141	737910.263	841720.092
121	-76.435310	3.160074	737853.113	841491.491
123	-76.435222	3.159027	737862.638	841375.604
125	-76.434935	3.158349	737894.388	841300.462
127	-76.434238	3.157366	737971.646	841191.453
129	-76.440393	3.153068	737285.845	840717.319
131	-76.440594	3.153392	737263.620	840753.303
133	-76.440813	3.153879	737239.278	840807.278
135	-76.440748	3.154195	737246.686	840842.203
137	-76.441223	3.154946	737194.034	840925.434
139	-76.441547	3.155538	737158.051	840991.050
141	-76.442176	3.155862	737088.201	841027.034
143	-76.442919	3.156166	737005.651	841060.901
145	-76.443515	3.156212	736939.337	841066.153
147	-76.444049	3.156401	736879.962	841087.219
149	-76.444415	3.156562	736839.272	841105.029
151	-76.444888	3.156808	736786.713	841132.403
153	-76.445498	3.157243	736718.961	841180.715
155	-76.445857	3.157597	736679.149	841220.033
157	-76.446101	3.157935	736652.025	841257.405
159	-76.446315	3.158352	736628.400	841303.657
161	-76.446643	3.159118	736592.085	841388.530
163	-76.446963	3.159622	736556.590	841444.342
165	-76.447230	3.160045	736526.964	841491.282
167	-76.447337	3.160330	736515.151	841522.842
169	-76.447810	3.160600	736462.591	841552.780
171	-76.448360	3.160834	736401.528	841578.901
173	-76.449016	3.160926	736328.591	841589.219
175	-76.449672	3.160972	736255.589	841594.470
177	-76.450000	3.161075	736219.155	841605.972

ID	GCS_WGS_1984 WKID: 4326 Autoridad: EPSG		MAGNA Colombia Bogotá WKID: 3116 Autoridad: EPSG	
	longitud	latitud	X	Y
98	-76.435945	3.169156	737784.718	842496.778
100	-76.436371	3.168535	737737.173	842428.157
102	-76.436536	3.168102	737718.652	842380.201
104	-76.436513	3.167871	737721.218	842354.696
106	-76.435043	3.167566	737884.630	842320.581
108	-76.434670	3.167065	737926.005	842265.002
110	-76.434241	3.166686	737973.631	842222.934
112	-76.434790	3.166297	737912.512	842180.071
114	-76.434161	3.165754	737982.362	842119.746
116	-76.434058	3.164456	737993.474	841976.077
118	-76.434539	3.162819	737939.499	841795.101
120	-76.435283	3.160878	737856.288	841580.392
122	-76.435279	3.159214	737856.288	841396.241
124	-76.435174	3.158846	737867.929	841355.495
126	-76.434772	3.158005	737912.379	841262.362
128	-76.438583	3.156122	737487.987	841054.928
130	-76.440469	3.153153	737277.378	840726.844
132	-76.440737	3.153669	737247.745	840783.994
134	-76.440757	3.154052	737245.628	840826.328
136	-76.440860	3.154488	737234.251	840874.634
138	-76.441471	3.155252	737166.518	840959.300
140	-76.441757	3.155748	737134.767	841014.334
142	-76.442633	3.156052	737037.401	841048.201
144	-76.443332	3.156158	736959.711	841060.091
146	-76.443744	3.156276	736913.897	841073.280
148	-76.444278	3.156487	736854.522	841096.779
150	-76.444697	3.156694	736807.897	841119.717
152	-76.445002	3.156905	736774.024	841143.216
154	-76.445628	3.157403	736704.523	841198.406
156	-76.445941	3.157701	736669.838	841231.465
158	-76.446238	3.158129	736636.837	841278.970
160	-76.446437	3.158667	736614.900	841338.530
162	-76.446841	3.159427	736570.086	841422.781
164	-76.447047	3.159770	736547.275	841460.780
166	-76.447276	3.160148	736521.901	841502.657
168	-76.447673	3.160542	736477.841	841546.407
170	-76.448108	3.160754	736429.529	841569.967
172	-76.448672	3.160897	736366.778	841585.905
174	-76.449374	3.160938	736288.713	841590.595
176	-76.449847	3.161046	736236.087	841602.720
178	-76.450057	3.161094	736212.796	841608.029

**Continuación de la Resolución:** “Por la cual se declara Bien de Interés Cultural del ámbito Nacional la Hacienda La Bolsa, localizada en el municipio de Villa Rica (Cauca), y se delimita su zona de influencia”.

ID	GCS_WGS_1984 WKID: 4326 Autoridad: EPSG		MAGNA Colombia Bogotá WKID: 3116 Autoridad: EPSG	
	longitud	latitud	X	Y
179	-76.450213	3.161144	736195.398	841613.656
181	-76.450389	3.161189	736175.840	841618.719
183	-76.450717	3.161304	736139.402	841631.470
185	-76.451243	3.161556	736080.903	841659.471
187	-76.451510	3.161791	736051.281	841685.533
189	-76.451984	3.162173	735998.713	841728.034
191	-76.452403	3.162557	735952.154	841770.596
193	-76.452922	3.162929	735894.528	841811.847
195	-76.453196	3.163095	735864.029	841830.283
197	-76.453540	3.163215	735825.843	841843.722
199	-76.453952	3.163301	735780.029	841853.286
201	-76.454250	3.163335	735746.905	841857.161
203	-76.454555	3.163273	735712.969	841850.346
205	-76.454906	3.163210	735673.906	841843.473
207	-76.455142	3.163175	735647.593	841839.717
209	-76.455516	3.163072	735605.970	841828.412
211	-76.455890	3.163147	735564.408	841836.785
213	-76.456241	3.163364	735525.406	841860.910
215	-76.456569	3.163657	735488.968	841893.347
217	-76.456897	3.163897	735452.530	841920.037
219	-76.457271	3.164085	735411.030	841940.976
221	-76.457653	3.164291	735368.596	841963.848
223	-76.457885	3.164411	735342.824	841977.224
225	-76.457806	3.166052	735352.001	842158.747
227	-76.457341	3.168563	735404.381	842436.527
229	-76.457166	3.169969	735424.233	842592.136
231	-76.457334	3.170916	735405.712	842696.911
233	-76.457681	3.172741	735367.612	842899.053
235	-76.457807	3.173955	735353.853	843033.461
237	-76.457348	3.174851	735405.183	843132.416
239	-76.455537	3.177370	735607.325	843410.758
241	-76.454171	3.179300	735759.725	843624.013
243	-76.453614	3.180036	735821.902	843705.372
245	-76.453525	3.180034	735831.783	843705.074
247	-76.453384	3.179913	735847.490	843691.650
249	-76.453174	3.179796	735870.745	843678.671
251	-76.453042	3.179661	735885.402	843663.700
253	-76.452881	3.179470	735903.262	843642.533
180	-76.450303	3.161167	736185.441	841616.234
182	-76.450549	3.161247	736158.030	841625.097
184	-76.451038	3.161418	736103.779	841644.221
186	-76.451404	3.161687	736063.090	841674.093
188	-76.451747	3.161991	736024.968	841707.722
190	-76.452228	3.162403	735971.594	841753.470
192	-76.452655	3.162739	735924.154	841790.846
194	-76.453082	3.163026	735876.719	841822.660
196	-76.453365	3.163140	735845.344	841835.346
198	-76.453761	3.163272	735801.218	841850.095
200	-76.454105	3.163335	735763.031	841857.161
202	-76.454341	3.163330	735736.718	841856.596
204	-76.454776	3.163250	735688.344	841847.843
206	-76.454982	3.163193	735665.407	841841.593
208	-76.455409	3.163073	735617.844	841828.412
210	-76.455623	3.163107	735594.091	841832.287
212	-76.456050	3.163233	735546.594	841846.349
214	-76.456378	3.163467	735510.152	841872.347
216	-76.456790	3.163822	735464.404	841911.726
218	-76.457027	3.163976	735438.158	841928.847
220	-76.457454	3.164183	735390.656	841951.785
222	-76.457752	3.164332	735357.594	841968.349
224	-76.458025	3.164548	735327.191	841992.395
226	-76.457465	3.167822	735390.366	842354.539
228	-76.457231	3.169443	735416.824	842533.927
230	-76.457219	3.170419	735418.412	842641.877
232	-76.457513	3.171957	735386.133	842812.269
234	-76.457826	3.173640	735351.737	842998.536
236	-76.457666	3.174405	735369.729	843083.203
238	-76.456404	3.176163	735510.487	843277.408
240	-76.454631	3.178644	735708.396	843551.517
242	-76.453959	3.179591	735783.365	843656.225
244	-76.453574	3.180077	735826.315	843709.867
246	-76.453482	3.179971	735836.592	843698.087
248	-76.453286	3.179863	735858.355	843686.129
250	-76.453076	3.179700	735881.655	843668.004
252	-76.452949	3.179561	735895.711	843652.590

Tabla No. 4. Coordenadas geográficas zona de influencia.

**Continuación de la Resolución:** “Por la cual se declara Bien de Interés Cultural del ámbito Nacional la Hacienda La Bolsa, localizada en el municipio de Villa Rica (Cauca), y se delimita su zona de influencia”.

Que el siguiente plano delimita gráficamente la localización de la Hacienda la Bolsa y las zonas antes mencionadas Área afectada (AA) y zona de influencia (ZI):

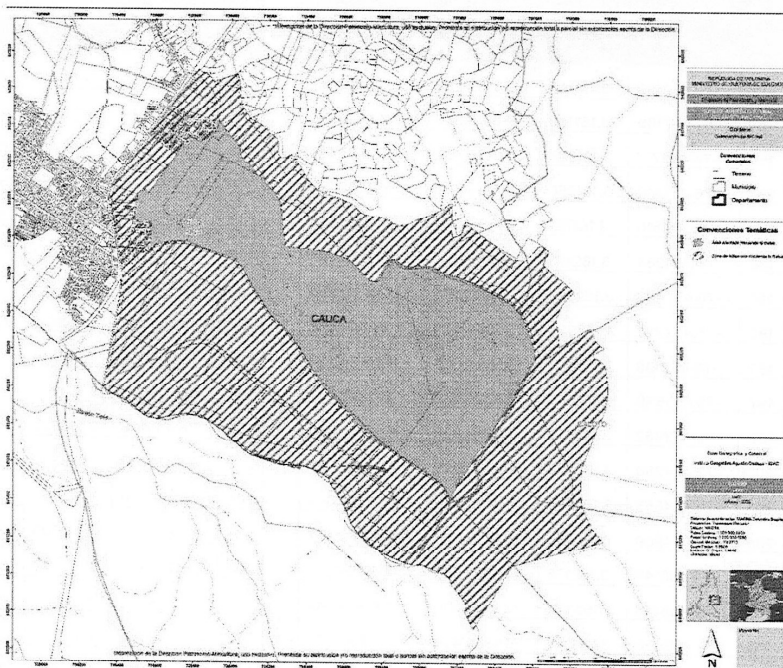


Imagen No. 5. Plano con la delimitación del área afectada y la zona de influencia.

Que, en consecuencia, y con base en las facultades otorgadas por el artículo 8º de la Ley 397 de 1997 (modificado por el artículo 5º de la Ley 1185 de 2008), reglamentado por el artículo 2 del Decreto 2358 de 2019, artículo que modifica el artículo 2.3.1.3. del Título 1 de la Parte 3 del Libro 2 del Decreto 1080 de 2015, Único Reglamentario del Sector Cultura, el cual establece que corresponde al Ministerio de Cultura (hoy Ministerio de las Culturas, las Artes y los Saberes) expedir el acto administrativo que declare bien de interés cultural del ámbito nacional el inmueble, en el presente acto administrativo en el cual se localiza la Hacienda La Bolsa, cuyos datos de identificación ya han sido expuestos en el presente documento.

Que de acuerdo con lo previsto en el artículo 8º de la Constitución Política de Colombia, es deber del Estado y de las personas proteger el patrimonio cultural de la nación.

Que según lo dispuesto en el numeral 8º del artículo 95 de la Constitución Política de Colombia, es deber de todo colombiano proteger los recursos culturales del país.

Que con base en lo expuesto se hace necesario puntualizar algunos de los deberes que les asisten a los propietarios o poseedores de bienes de interés

**Continuación de la Resolución:** “Por la cual se declara Bien de Interés Cultural del ámbito Nacional la Hacienda La Bolsa, localizada en el municipio de Villa Rica (Cauca), y se delimita su zona de influencia”.

cultural del ámbito nacional, con el fin de hacer efectivo los mencionados deberes constitucionales.

En mérito de lo expuesto,

**RESUELVE:**

**ARTÍCULO 1.-:** Declarar como Bien de Interés Cultural del ámbito Nacional el predio y el inmueble en el cual se localiza la Hacienda La Bolsa, identificado con el folio de matrícula inmobiliaria No. 132-15605 ubicada en el municipio de Villa Rica (Cauca).

**ARTÍCULO 2.-:** Establecer como área afectada y zona de influencia de la Hacienda La Bolsa, las establecidas en el plano de delimitación Anexo No. 1, y las indicadas a continuación:

El **área afectada** está delimitada por los inmuebles identificados a continuación:

Código	Vereda Código	Código Anterior	Matrícula
198450006000000040268000000000	198450006000000004	19845000600040268000	132-15605.
198450006000000040892000000000	198450006000000004	19845000600040892000	

Tabla No. 1. Área afectada.

Esta área está contenida dentro de las coordenadas que a continuación se enumeran:

ID	GCS_WGS_1984 WKID: 4326 Autoridad: EPSG		MAGNA Colombia Bogotá WKID: 3116 Autoridad: EPSG	
	longitud	latitud	X	Y
1	-76.451918	3.176602	736009.635	843324.897
3	-76.451726	3.176393	736030.990	843301.638
5	-76.451624	3.176170	736042.257	843276.933
7	-76.451480	3.175711	736058.132	843226.133
9	-76.451137	3.175353	736096.232	843186.445
11	-76.450705	3.174850	736144.210	843130.632
13	-76.450416	3.174516	736176.286	843093.590
15	-76.450153	3.174212	736205.390	843059.856
17	-76.449843	3.173836	736239.786	843018.184
19	-76.449702	3.173767	736255.462	843010.505
21	-76.449440	3.173636	736284.630	842996.004
23	-76.448846	3.173353	736350.654	842964.547
25	-76.448403	3.172981	736399.806	842923.184
27	-76.447644	3.172198	736483.999	842836.389
2	-76.451872	3.176544	736014.743	843318.380
4	-76.451684	3.176313	736035.601	843292.764
6	-76.451609	3.175911	736043.845	843248.358
8	-76.451323	3.175510	736075.595	843203.908
10	-76.450865	3.174931	736126.362	843139.689
12	-76.450520	3.174756	736164.782	843120.192
14	-76.450308	3.174379	736188.192	843078.377
16	-76.449921	3.174051	736231.187	843041.996
18	-76.449788	3.173758	736245.880	843009.511
20	-76.449546	3.173689	736272.785	843001.893
22	-76.449244	3.173539	736306.362	842985.199
24	-76.448620	3.173180	736375.753	842945.275
26	-76.448209	3.172803	736421.307	842903.435
28	-76.447264	3.171785	736526.231	842790.587

**Continuación de la Resolución:** "Por la cual se declara Bien de Interés Cultural del ámbito Nacional la Hacienda La Bolsa, localizada en el municipio de Villa Rica (Cauca), y se delimita su zona de influencia".

ID	GCS_WGS_1984 WKID: 4326 Autoridad: EPSG		MAGNA Colombia Bogotá WKID: 3116 Autoridad: EPSG		ID	GCS_WGS_1984 WKID: 4326 Autoridad: EPSG		MAGNA Colombia Bogotá WKID: 3116 Autoridad: EPSG	
	longitud	latitud	X	Y		longitud	latitud	X	Y
29	-76.447067	3.171648	736548.032	842775.298	30	-76.446883	3.171414	736568.477	842749.420
31	-76.446723	3.171157	736586.267	842720.902	32	-76.446528	3.171041	736607.865	842708.081
33	-76.446432	3.170850	736618.467	842686.863	34	-76.446389	3.170800	736623.261	842681.334
35	-76.446116	3.170588	736653.605	842657.814	36	-76.445884	3.170319	736679.334	842627.948
37	-76.445623	3.170041	736708.264	842597.101	38	-76.445587	3.170002	736712.330	842592.766
39	-76.445319	3.169846	736742.069	842575.466	40	-76.445189	3.169836	736756.556	842574.350
41	-76.445100	3.169838	736766.452	842574.505	42	-76.445008	3.170065	736776.755	842599.621
43	-76.444891	3.170262	736789.773	842621.368	44	-76.444706	3.170538	736810.471	842651.925
45	-76.444629	3.170670	736819.025	842666.452	46	-76.444542	3.170820	736828.815	842683.078
47	-76.444471	3.170858	736836.687	842687.233	48	-76.444302	3.170893	736855.492	842691.136
49	-76.444220	3.170893	736864.641	842691.109	50	-76.444148	3.170857	736872.574	842687.114
51	-76.443988	3.170707	736890.370	842670.420	52	-76.443937	3.170673	736895.986	842666.686
53	-76.443827	3.170600	736908.237	842658.543	54	-76.443660	3.170546	736926.755	842652.531
55	-76.443476	3.170546	736947.302	842652.437	56	-76.443315	3.170553	736965.240	842653.228
57	-76.443143	3.170594	736984.363	842657.657	58	-76.442845	3.170617	737017.470	842660.208
59	-76.442623	3.170583	737042.196	842656.384	60	-76.442578	3.170573	737047.160	842655.227
61	-76.442372	3.170502	737070.136	842647.356	62	-76.442143	3.170372	737095.504	842632.836
63	-76.441971	3.170270	737114.669	842621.526	64	-76.441626	3.170162	737153.029	842609.497
65	-76.441400	3.170120	737178.170	842604.789	66	-76.441053	3.170012	737216.652	842592.808
67	-76.440959	3.169975	737227.084	842588.695	68	-76.440671	3.169853	737259.101	842575.115
69	-76.440420	3.169747	737287.086	842563.309	70	-76.439115	3.169052	737432.078	842486.051
71	-76.438972	3.168940	737447.886	842473.547	72	-76.438619	3.168723	737487.097	842449.481
73	-76.438428	3.168508	737508.373	842425.609	74	-76.438310	3.168376	737521.407	842410.985
75	-76.438223	3.168219	737531.044	842393.574	76	-76.438108	3.168011	737543.795	842370.538
77	-76.437835	3.167371	737574.038	842299.616	78	-76.437668	3.166946	737592.435	842252.561
79	-76.437645	3.166848	737595.067	842241.752	80	-76.437600	3.166665	737600.005	842221.470
81	-76.437577	3.166573	737602.486	842211.281	82	-76.437562	3.166509	737604.209	842204.202
83	-76.437509	3.166111	737609.907	842160.155	84	-76.438234	3.164878	737528.964	842023.831
85	-76.438287	3.164789	737523.095	842014.033	86	-76.438514	3.164224	737497.695	841951.591
87	-76.438775	3.163819	737468.541	841906.827	88	-76.439608	3.162528	737375.580	841764.091
89	-76.439903	3.162031	737342.593	841709.143	90	-76.440326	3.161480	737295.413	841648.378
91	-76.440564	3.160996	737268.776	841594.836	92	-76.440749	3.160703	737248.160	841562.459
93	-76.440827	3.160601	737239.445	841551.213	94	-76.440869	3.160547	737234.823	841545.249
95	-76.441051	3.160310	737214.503	841519.029	96	-76.441096	3.160246	737209.491	841511.982
97	-76.441559	3.159298	737157.674	841407.157	98	-76.441696	3.159615	737142.551	841442.287
99	-76.441785	3.159819	737132.687	841464.824	100	-76.441916	3.160028	737118.192	841488.036
101	-76.442106	3.160226	737097.072	841509.943	102	-76.442487	3.160483	737054.789	841538.533
103	-76.443427	3.161094	736950.394	841606.363	104	-76.444319	3.161698	736851.292	841673.514
105	-76.445080	3.162177	736766.714	841726.722	106	-76.445580	3.162603	736711.245	841773.887
107	-76.445942	3.162914	736670.966	841808.428	108	-76.446222	3.163309	736639.981	841852.211
109	-76.446561	3.163632	736602.352	841888.069	110	-76.447102	3.164171	736542.287	841947.825

**Continuación de la Resolución:** "Por la cual se declara Bien de Interés Cultural del ámbito Nacional la Hacienda La Bolsa, localizada en el municipio de Villa Rica (Cauca), y se delimita su zona de influencia".

ID	GCS_WGS_1984 WKID: 4326 Autoridad: EPSG		MAGNA Colombia Bogotá WKID: 3116 Autoridad: EPSG		ID	GCS_WGS_1984 WKID: 4326 Autoridad: EPSG		MAGNA Colombia Bogotá WKID: 3116 Autoridad: EPSG	
	longitud	latitud	X	Y		longitud	latitud	X	Y
111	-76.447548	3.164643	736492.792	842000.267	112	-76.447833	3.165062	736461.153	842046.700
113	-76.448232	3.165733	736417.018	842120.973	114	-76.448636	3.166361	736372.207	842190.614
115	-76.448975	3.166852	736334.633	842245.008	116	-76.449308	3.167354	736297.725	842300.724
117	-76.449474	3.167564	736279.258	842323.948	118	-76.449742	3.167743	736249.527	842343.895
119	-76.449986	3.167953	736222.454	842367.144	120	-76.450146	3.168156	736204.646	842389.705
121	-76.450324	3.168479	736184.892	842425.511	122	-76.450432	3.168617	736173.021	842440.771
123	-76.450645	3.168988	736149.310	842481.885	124	-76.451293	3.170059	736077.502	842600.593
125	-76.451638	3.170628	736039.292	842663.595	126	-76.451817	3.170819	736019.495	842684.837
127	-76.451959	3.170921	736003.640	842696.138	128	-76.452560	3.171113	735936.842	842717.518
129	-76.453494	3.171401	735833.003	842749.600	130	-76.454136	3.171646	735761.735	842776.896
131	-76.454342	3.171654	735738.776	842777.920	132	-76.454789	3.171651	735689.088	842777.622
133	-76.454941	3.171641	735672.154	842776.564	134	-76.455753	3.171493	735581.750	842760.422
135	-76.455903	3.171474	735565.097	842758.374	136	-76.455898	3.171570	735565.642	842769.003
137	-76.455891	3.171762	735566.499	842790.257	138	-76.455886	3.171838	735567.018	842798.629
139	-76.455877	3.171910	735568.123	842806.602	140	-76.455867	3.171965	735569.162	842812.702
141	-76.455856	3.172040	735570.492	842820.944	142	-76.455840	3.172159	735572.248	842834.102
143	-76.455833	3.172237	735573.027	842842.777	144	-76.455820	3.172359	735574.468	842856.264
145	-76.455813	3.172434	735575.359	842864.544	146	-76.455807	3.172488	735576.022	842870.600
147	-76.455802	3.172537	735576.522	842876.006	148	-76.455949	3.172556	735560.191	842878.057
149	-76.456000	3.172561	735554.585	842878.722	150	-76.456058	3.172568	735548.088	842879.429
151	-76.456138	3.172576	735539.256	842880.389	152	-76.456276	3.172591	735523.842	842882.081
153	-76.456333	3.172601	735517.535	842883.233	154	-76.456408	3.172611	735509.199	842884.271
155	-76.456467	3.172618	735502.627	842885.089	156	-76.456521	3.172624	735496.641	842885.811
157	-76.456603	3.172634	735487.520	842886.911	158	-76.456659	3.172660	735481.238	842889.802
159	-76.456673	3.172725	735479.728	842897.006	160	-76.456652	3.172923	735482.156	842918.900
161	-76.456642	3.173025	735483.273	842930.229	162	-76.456635	3.173087	735483.992	842937.065
163	-76.456623	3.173195	735485.349	842948.997	164	-76.456614	3.173248	735486.452	842954.911
165	-76.456605	3.173295	735487.458	842960.068	166	-76.456595	3.173341	735488.511	842965.130
167	-76.456576	3.173447	735490.668	842976.911	168	-76.456564	3.173509	735492.009	842983.771
169	-76.456552	3.173575	735493.446	842991.057	170	-76.456537	3.173647	735495.121	842998.958
171	-76.456504	3.173816	735498.809	843017.694	172	-76.456472	3.173934	735502.445	843030.720
173	-76.456347	3.174074	735516.331	843046.215	174	-76.456132	3.174126	735540.270	843051.915
175	-76.455957	3.173971	735559.693	843034.757	176	-76.455888	3.174061	735567.379	843044.616
177	-76.455730	3.174291	735585.044	843070.029	178	-76.455702	3.174331	735588.182	843074.544
179	-76.455593	3.174489	735600.287	843091.957	180	-76.455154	3.175127	735649.273	843162.429
181	-76.455041	3.175294	735661.938	843180.946	182	-76.454716	3.175774	735698.153	843233.896
183	-76.454690	3.175813	735701.146	843238.271	184	-76.454663	3.175868	735704.119	843244.352
185	-76.454642	3.175925	735706.523	843250.632	186	-76.454554	3.176045	735716.319	843263.925
187	-76.454468	3.176162	735725.847	843276.853	188	-76.454437	3.176205	735729.340	843281.593
189	-76.454408	3.176245	735732.559	843285.961	190	-76.454335	3.176346	735740.782	843297.119
191	-76.454257	3.176453	735749.489	843308.934	192	-76.454204	3.176516	735755.350	843316.980

**Continuación de la Resolución:** "Por la cual se declara Bien de Interés Cultural del ámbito Nacional la Hacienda La Bolsa, localizada en el municipio de Villa Rica (Cauca), y se delimita su zona de influencia".

ID	GCS_WGS_1984 WKID: 4326 Autoridad: EPSG		MAGNA Colombia Bogotá WKID: 3116 Autoridad: EPSG		ID	GCS_WGS_1984 WKID: 4326 Autoridad: EPSG		MAGNA Colombia Bogotá WKID: 3116 Autoridad: EPSG	
	longitud	latitud	X	Y		longitud	latitud	X	Y
193	-76.454154	3.176587	735760.887	843323.745	194	-76.454116	3.176643	735765.127	843329.923
195	-76.454085	3.176693	735768.609	843335.507	196	-76.454033	3.176724	735774.391	843338.862
197	-76.453944	3.176689	735784.335	843335.017	198	-76.453873	3.176660	735792.160	843331.783
199	-76.453818	3.176635	735798.374	843328.987	200	-76.453715	3.176600	735809.819	843325.118
201	-76.453638	3.176557	735818.281	843320.308	202	-76.453591	3.176530	735823.501	843317.341
203	-76.453528	3.176503	735830.554	843314.311	204	-76.453462	3.176546	735837.900	843319.031
205	-76.453390	3.176580	735845.967	843322.804	206	-76.453314	3.176566	735854.335	843321.277
207	-76.453150	3.176744	735872.625	843340.837	208	-76.453106	3.176777	735877.623	843344.541
209	-76.453047	3.176836	735884.172	843351.019	210	-76.452914	3.176968	735898.954	843365.640
211	-76.452912	3.177345	735899.298	843407.299	212	-76.452895	3.177402	735902.340	843413.592
213	-76.452860	3.177472	735905.072	843421.358	214	-76.452828	3.177552	735908.695	843430.180
215	-76.452604	3.177477	735933.623	843421.891	216	-76.452496	3.177339	735945.598	843406.610
217	-76.452335	3.177134	735963.473	843383.802	218	-76.452277	3.177061	735969.819	843375.704
219	-76.451918	3.176602	736009.635	843324.897					

Tabla No. 2. Coordenadas geográficas del área afectada.

La **zona de influencia** esta delimitada por los inmuebles identificados a continuación:

ID	Código Catastral	Código Anterior	ID	Código Catastral	Código Anterior
1	1984501000000011003200000000	19845010000110032000	2	1984501000000011003900000000	1984501000011003900000
3	1984501000000011001200000000	19845010000110012000	4	1984501000000011001100000000	1984501000011001100000
5	1984501000000011003800000000	19845010000110038000	6	1984501000000011004200000000	1984501000011004200000
7	1984501000000060001100000000	19845010000600011000	8	1984501000000010002000000000	1984501000001000200000
9	1984501000000060000500000000	19845010000600005000	10	1984501000000060002400000000	198450100006000240000
11	198450100000006000051000000000	19845010000600051000	12	1984501000000060000560000000	198450100006000560000
13	1984501000000060000500000000	19845010000600050000	14	1984501000000060004900000000	198450100006000490000
15	198450100000006000058000000000	19845010000600058000	16	1984501000000060000400000000	198450100006000400000
17	198450100000006000030000000000	19845010000600030000	18	1984501000000060004000000000	198450100006000400000
19	198450100000006000053000000000	19845010000600053000	20	1984501000000060000520000000	198450100006000520000
21	198450100000006000460000000000	19845010000600046000	22	1984501000000060000550000000	198450100006000550000
23	198450100000001100270000000000	19845010000110027000	24	1984501000000060000340000000	198450100006000340000
25	198450100000000100180000000000	19845010000100180000	26	1984501000000060000590000000	198450100006000590000
27	198450100000000100270000000000	19845010000100270000	28	1984501000000001002600000000	198450100001002600000
29	198450100000000100090000000000	19845010000100090000	30	1984501000000011005200000000	198450100001100520000

**Continuación de la Resolución:** "Por la cual se declara Bien de Interés Cultural del ámbito Nacional la Hacienda La Bolsa, localizada en el municipio de Villa Rica (Cauca), y se delimita su zona de influencia".

ID	Código Catastral	Código Anterior	ID	Código Catastral	Código Anterior
31	198450100000000110025000000000	19845010000110025000	32	198450100000000060003200000000	198450100006000320000
33	19845010000000006000210000000000	19845010000600021000	34	19845010000000000100040000000000	198450100000100040000
35	19845010000000006000480000000000	19845010000600048000	36	19845010000000006000230000000000	198450100006000230000
37	19845010000000006000140000000000	19845010000600014000	38	19845010000000006000600000000000	19845010000600060000
39	19845010000000006000430000000000	19845010000600043000	40	19845010000000000100130000000000	198450100000100130000
41	19845010000000001100090000000000	19845010000110009000	42	19845010000000000000000000000000	19845010000000000000000000000000
43	19845010000000000100120000000000	19845010000010012000	44	19845010000000000100170000000000	198450100000100170000
45	19845010000000001000500000000000	19845010000010005000	46	19845010000000001000300000000000	198450100000100030000
47	19845010000000001100280000000000	19845010000110028000	48	19845010000000001100480000000000	198450100001100480000
49	19845010000000001100290000000000	19845010000110029000	50	19845010000000001100080000000000	198450100001100080000
51	19845010000000001100210000000000	19845010000110021000	52	19845010000000001100310000000000	198450100001100310000
53	19845010000000001100470000000000	19845010000110047000	54	19845010000000000100250000000000	198450100000100250000
55	19845010000000001001600000000000	19845010000010016000	56	19845010000000001002400000000000	198450100000100240000
57	19845010000000001002100000000000	19845010000010021000	58	19845010000000001000100000000000	198450100000100010000
59	19845010000000006000570000000000	19845010000600057000	60	19845010000000006000280000000000	198450100006000280000
61	19845010000000006000250000000000	19845010000600025000	62	19845010000000001002200000000000	198450100000100220000
63	19845010000000001000700000000000	19845010000010007000	64	19845010000000000100100000000000	198450100000100100000
65	19845010000000001000600000000000	19845010000010006000	66	19845010000000001100260000000000	198450100001100260000
67	19845010000000001100460000000000	19845010000110046000	68	19845010000000000100200000000000	198450100000100200000
69	19845010000000001000800000000000	19845010000010008000	70	19845010000000000100190000000000	198450100000100190000
71	19845010000000001002300000000000	19845010000010023000	72	19845010000000001100500000000000	198450100001100500000
73	19845010000000001100510000000000	19845010000110051000	74	19845010000000001100370000000000	198450100001100370000
75	19845010000000001100490000000000	19845010000110049000	76	19845010000000006000360000000000	198450100006000360000
77	19845010000000006000080000000000	19845010000600008000	78	19845010000000006000600000000000	19845010000600060000
79	19845010000000006000070000000000	19845010000600007000	80	19845010000000006000190000000000	198450100006000190000
81	19845010000000006000180000000000	19845010000600018000	82	19845010000000006000170000000000	198450100006000170000
83	19845010000000006000160000000000	19845010000600016000	84	19845010000000006000150000000000	198450100006000150000
85	19845010000000006000020000000000	198450100006000020000	86	19845010000000006000610000000000	198450100006000610000
87	19845010000000006000960000000000	19845010000600096000	88	19845010000000006000980000000000	198450100006000980000
89	19845010000000006000950000000000	19845010000600095000	90	19845010000000006000970000000000	198450100006000970000
91	19845010000000006001060000000000	19845010000600106000	92	19845010000000006001000000000000	198450100006001000000
93	19845010000000006001040000000000	19845010000600104000	94	19845010000000006001030000000000	198450100006001030000
95	19845010000000006001050000000000	19845010000600105000	96	19845010000000006001020000000000	198450100006001020000
97	19845010000000006000990000000000	19845010000600099000	98	19845010000000006001070000000000	198450100006001070000
99	19845010000000006001010000000000	19845010000600101000	100	19845010000000006001130000000000	198450100006001130000
101	19845010000000006001120000000000	19845010000600112000	102	19845010000000006001180000000000	198450100006001180000

**Continuación de la Resolución:** "Por la cual se declara Bien de Interés Cultural del ámbito Nacional la Hacienda La Bolsa, localizada en el municipio de Villa Rica (Cauca), y se delimita su zona de influencia".

ID	Código Catastral	Código Anterior	ID	Código Catastral	Código Anterior
103	198450100000000600108000000000	19845010000600108000	104	19845010000000060011700000	19845010000600117000
105	198450100000000600109000000000	19845010000600109000	106	198450100000000600116000000	19845010000600116000
107	198450100000000600110000000000	19845010000600110000	108	198450100000000600115000000	19845010000600115000
109	198450100000000600111000000000	19845010000600111000	110	198450100000000600114000000	19845010000600114000
111	198450100000000600119000000000	19845010000600119000	112	198450100000000600131000000	19845010000600131000
113	198450100000000600124000000000	19845010000600124000	114	198450100000000600125000000	19845010000600125000
115	198450100000000600129000000000	19845010000600129000	116	198450100000000600128000000	19845010000600128000
117	198450100000000600127000000000	19845010000600127000	118	198450100000000600126000000	19845010000600126000
119	198450100000000600130000000000	19845010000600130000	120	198450100000000600123000000	19845010000600123000
121	198450100000000600132000000000	19845010000600132000	122	198450100000000600122000000	19845010000600122000
123	198450100000000600120000000000	19845010000600120000	124	198450100000000600121000000	19845010000600121000
125	198450100000000600136000000000	19845010000600136000	126	198450100000000600133000000	19845010000600133000
127	198450100000000600134000000000	19845010000600134000	128	198450100000000600138000000	19845010000600138000
129	198450100000000600135000000000	19845010000600135000	130	198450100000000600137000000	19845010000600137000
131	198450100000000600139000000000	19845010000600139000	132	198450100000000600142000000	19845010000600142000
133	198450100000000600141000000000	19845010000600141000	134	198450100000000600140000000	19845010000600140000
135	198450100000000600149000000000	19845010000600149000	136	198450100000000600148000000	19845010000600148000
137	198450100000000600155000000000	19845010000600155000	138	198450100000000600154000000	19845010000600154000
139	198450100000000600153000000000	19845010000600153000	140	198450100000000600151000000	19845010000600151000
141	198450100000000600150000000000	19845010000600150000	142	198450100000000600152000000	19845010000600152000
143	198450100000000600143000000000	19845010000600143000	144	198450100000000600144000000	19845010000600144000
145	198450100000000600145000000000	19845010000600145000	146	198450100000000600146000000	19845010000600146000
147	198450100000000600147000000000	19845010000600147000	148	198450100000000600157000000	19845010000600157000
149	198450100000000600163000000000	19845010000600163000	150	198450100000000600162000000	19845010000600162000
151	198450100000000600160000000000	19845010000600160000	152	198450100000000600161000000	19845010000600161000
153	198450100000000600159000000000	19845010000600159000	154	198450100000000600158000000	19845010000600158000
155	198450100000000600156000000000	19845010000600156000	156	198450100000000600166000000	19845010000600166000
157	198450100000000600164000000000	19845010000600164000	158	198450100000000600168000000	19845010000600168000
159	198450100000000600167000000000	19845010000600167000	160	198450100000000600165000000	19845010000600165000
161	198450100000000600182000000000	19845010000600182000	162	198450100000000600180000000	19845010000600180000
163	198450100000000600177000000000	19845010000600177000	164	198450100000000600178000000	19845010000600178000
165	198450100000000600179000000000	19845010000600179000	166	198450100000000600181000000	19845010000600181000
167	198450100000000600176000000000	19845010000600176000	168	198450100000000600175000000	19845010000600175000
169	198450100000000600174000000000	19845010000600174000	170	198450100000000600173000000	19845010000600173000
171	198450100000000600170000000000	19845010000600170000	172	198450100000000600172000000	19845010000600172000
173	198450100000000600171000000000	19845010000600171000	174	198450100000000600169000000	19845010000600169000
175	198450100000000600094000000000	19845010000600094000	176	19845010000000060004000000	19845010000600040000
177	198450100000000600064000000000	19845010000600064000	178	19845010000000060006800000	19845010000600068000
179	198450100000000600065000000000	19845010000600065000	180	19845010000000060006600000	19845010000600066000

**Continuación de la Resolución:** "Por la cual se declara Bien de Interés Cultural del ámbito Nacional la Hacienda La Bolsa, localizada en el municipio de Villa Rica (Cauca), y se delimita su zona de influencia".

ID	Código Catastral	Código Anterior	ID	Código Catastral	Código Anterior
181	198450100000000600067000000000	19845010000600067000	182	19845010000000060009200000000	198450100006000920000
183	1984501000000006000930000000000	19845010000600093000	184	19845010000000060009100000000	198450100006000910000
185	1984501000000006000810000000000	19845010000600081000	186	19845010000000060007100000000	198450100006000710000
187	1984501000000006000800000000000	19845010000600080000	188	19845010000000060008400000000	198450100006000840000
189	1984501000000006000820000000000	19845010000600082000	190	19845010000000060008300000000	198450100006000830000
191	1984501000000006000900000000000	19845010000600090000	192	19845010000000060007200000000	198450100006000720000
193	1984501000000006000890000000000	19845010000600089000	194	19845010000000060007300000000	198450100006000730000
195	1984501000000006000790000000000	19845010000600079000	196	19845010000000060008800000000	198450100006000880000
197	1984501000000006000740000000000	19845010000600074000	198	19845010000000060007500000000	198450100006000750000
199	1984501000000006000760000000000	198450100006000760000	200	19845010000000060007000000000	198450100006000700000
201	1984501000000006000770000000000	19845010000600077000	202	19845010000000060007800000000	198450100006000780000
203	1984501000000006000690000000000	19845010000600069000	204	19845010000000060008500000000	198450100006000850000
205	1984501000000006000860000000000	19845010000600086000	206	19845010000000060008700000000	198450100006000870000
207	1984501000000006000620000000000	19845010000600062000	208	19845010000000039001700000000	198450100013900170000
209	1984501000000001570004000000000	19845010001570004000	210	1984501000000001570002000000000	198450100015700020000
211	1984501000000003900120000000000	19845010001390012000	212	19845010000000039001300000000	198450100013900130000
213	1984501000000001570001000000000	19845010001570001000	214	1984501000000001570003000000000	198450100015700030000
215	1984501000000001040006000000000	19845010001040006000	216	1984501000000001040016000000000	198450100010400160000
217	1984501000000003900150000000000	19845010001390015000	218	19845010000000039001100000000	198450100013900110000
219	1984501000000003900100000000000	19845010001390010000	220	19845010000000039000900000000	198450100013900090000
221	1984501000000003900080000000000	19845010001390008000	222	19845010000000039000600000000	198450100013900060000
223	1984501000000001060004000000000	19845010001060004000	224	1984501000000001060003000000000	198450100010600030000
225	1984501000000003900250000000000	19845010001390025000	226	19845010000000039002400000000	198450100013900240000
227	1984501000000003900230000000000	19845010001390023000	228	19845010000000039002000000000	198450100013900200000
229	1984501000000001030001000000000	19845010001030001000	230	1984501000000001040005000000000	198450100010400050000
231	1984501000000001040008000000000	19845010001040008000	232	1984501000000001040003000000000	198450100010400030000
233	1984501000000003900160000000000	19845010001390016000	234	19845010000000039001900000000	198450100013900190000
235	1984501000000003900180000000000	19845010001390018000	236	1984501000000001040002000000000	198450100010400020000
237	1984501000000001040011000000000	19845010001040011000	238	1984501000000001280001000000000	198450100012800010000
239	1984501000000001280006000000000	19845010001280006000	240	19845010000000039002100000000	198450100013900210000
241	1984501000000001050009000000000	19845010001050009000	242	1984501000000001040010000000000	198450100010400100000
243	1984501000000001050010000000000	19845010001050010000	244	1984501000000001050012000000000	198450100010500120000
245	1984501000000001050014000000000	19845010001050014000	246	1984501000000001050013000000000	198450100010500130000
247	1984501000000001050008000000000	19845010001050008000	248	1984501000000001050003000000000	198450100010500030000
249	1984501000000001060006000000000	19845010001060006000	250	1984501000000001050005000000000	198450100010500050000

**Continuación de la Resolución:** "Por la cual se declara Bien de Interés Cultural del ámbito Nacional la Hacienda La Bolsa, localizada en el municipio de Villa Rica (Cauca), y se delimita su zona de influencia".

ID	Código Catastral	Código Anterior	ID	Código Catastral	Código Anterior
251	1984501000000105001500000000	19845010001050015000	252	19845010000000104001400000	19845010001040014000
253	1984501000000104001300000000	19845010001040013000	254	19845010000000104000100000	19845010001040001000
255	1984501000000105000700000000	19845010001050007000	256	19845010000000139000200000	19845010001390002000
257	1984501000000139000300000000	19845010001390003000	258	19845010000000106000100000	19845010001060001000
259	1984501000000128000200000000	19845010001280002000	260	19845010000000103000500000	19845010001030005000
261	1984501000000139000100000000	19845010001390001000	262	19845010000000139000700000	19845010001390007000
263	1984501000000105000200000000	19845010001050002000	264	19845010000000105000100000	19845010001050001000
265	1984501000000104000900000000	19845010001040009000	266	19845010000000139001400000	19845010001390014000
267	1984501000000105001100000000	19845010001050011000	268	19845010000000104001200000	19845010001040012000
269	1984501000000103000700000000	19845010001030007000	270	19845010000000103000300000	19845010001030003000
271	1984501000000128000500000000	19845010001280005000	272	19845010000000103000600000	19845010001030006000
273	1984501000000103000400000000	19845010001030004000	274	19845010000000103000200000	19845010001030002000
275	1984501000000104001500000000	19845010001040015000	276	19845010000000139002200000	19845010001390022000
277	1984501000000139002600000000	19845010001390026000	278	19845010000000139002700000	19845010001390027000
279	1984501000000104000700000000	19845010001040007000	280	19845010000000106000200000	19845010001060002000
281	1984501000000106000500000000	19845010001060005000	282	19845010000000139000500000	19845010001390005000
283	1984501000000139000400000000	19845010001390004000	284	19845010000000139002800000	19845010001390028000
285	1984501000000209000100000000	19845010002090001000	286	19845010000000209002100000	19845010002090021000
287	1984501000000209000600000000	19845010002090006000	288	19845010000000209001100000	19845010002090011000
289	1984501000000209002000000000	19845010002090020000	290	1984501000000020900030000	19845010002090003000
291	1984501000000209001200000000	19845010002090012000	292	19845010000000209001800000	19845010002090018000
293	1984501000000209000800000000	19845010002090008000	294	19845010000000209001400000	19845010002090014000
295	1984501000000209001000000000	19845010002090010000	296	1984501000000020900040000	19845010002090004000
297	1984501000000209000200000000	19845010002090002000	298	1984501000000020900070000	19845010002090007000
299	1984501000000209001500000000	19845010002090015000	300	19845010000000209001900000	19845010002090019000
301	1984501000000209000900000000	19845010002090009000	302	1984501000000020900050000	19845010002090005000
303	1984501000000209002400000000	19845010002090024000	304	19845010000000209001300000	19845010002090013000
305	1984501000000209001600000000	19845010002090016000	306	1984501000000020900220000	19845010002090022000
307	1984501000000209001700000000	19845010002090017000	308	1984501000000020900230000	19845010002090023000
309	1984501000000208000600000000	19845010002080006000	310	19845010000000208001900000	19845010002080019000
311	1984501000000208001300000000	19845010002080013000	312	1984501000000020800050000	19845010002080005000
313	1984501000000208001500000000	19845010002080015000	314	1984501000000020800080000	19845010002080008000
315	1984501000000208000300000000	19845010002080003000	316	19845010000000208001000000	19845010002080010000
317	1984501000000208001400000000	19845010002080014000	318	19845010000000208001200000	19845010002080012000
319	1984501000000208000900000000	19845010002080009000	320	1984501000000020800070000	19845010002080007000

**Continuación de la Resolución:** "Por la cual se declara Bien de Interés Cultural del ámbito Nacional la Hacienda La Bolsa, localizada en el municipio de Villa Rica (Cauca), y se delimita su zona de influencia".

ID	Código Catastral	Código Anterior	ID	Código Catastral	Código Anterior
321	1984501000000208000400000000	19845010002080004000	322	1984501000000208000200000000	198450100020800020000
323	1984501000000208001100000000	19845010002080011000	324	1984501000000208001600000000	19845010002080016000
325	1984501000000208002000000000	19845010002080020000	326	1984501000000208002800000000	19845010002080028000
327	1984501000000208002300000000	19845010002080023000	328	1984501000000208002500000000	19845010002080025000
329	1984501000000208003000000000	19845010002080030000	330	1984501000000208001800000000	19845010002080018000
331	1984501000000208002200000000	19845010002080022000	332	1984501000000208001700000000	19845010002080017000
333	1984501000000208002700000000	19845010002080027000	334	1984501000000208002100000000	19845010002080021000
335	1984501000000208002400000000	19845010002080024000	336	1984501000000208002600000000	19845010002080026000
337	1984501000000208002900000000	19845010002080029000	338	1984501000000208000100000000	19845010002080001000
339	1984501000000210002900000000	19845010002100029000	340	1984501000000210000300000000	19845010002100003000
341	1984501000000210002800000000	19845010002100028000	342	1984501000000210001700000000	19845010002100017000
343	1984501000000210002300000000	19845010002100023000	344	1984501000000210002100000000	19845010002100021000
345	1984501000000210001900000000	19845010002100019000	346	1984501000000210001800000000	19845010002100018000
347	1984501000000210002200000000	19845010002100022000	348	1984501000000210002700000000	19845010002100027000
349	1984501000000210002000000000	19845010002100020000	350	1984501000000210002600000000	19845010002100026000
351	1984501000000210002400000000	19845010002100024000	352	1984501000000210002500000000	19845010002100025000
353	1984501000000210000100000000	19845010002100001000	354	1984501000000210003000000000	19845010002100030000
355	1984501000000210000800000000	19845010002100008000	356	1984501000000210001600000000	19845010002100016000
357	1984501000000210000400000000	19845010002100004000	358	1984501000000210000700000000	19845010002100007000
359	1984501000000210001500000000	19845010002100015000	360	1984501000000210001000000000	19845010002100010000
361	1984501000000210001100000000	19845010002100011000	362	1984501000000210001300000000	19845010002100013000
363	1984501000000210000200000000	19845010002100002000	364	1984501000000210000900000000	19845010002100009000
365	1984501000000210000600000000	19845010002100006000	366	1984501000000210000500000000	19845010002100005000
367	1984501000000210001400000000	19845010002100014000	368	1984501000000210001200000000	19845010002100012000
369	1984501000000211001400000000	19845010002110014000	370	1984501000000211001300000000	19845010002110013000
371	1984501000000211000700000000	19845010002110007000	372	1984501000000211000600000000	19845010002110006000
373	1984501000000211000900000000	19845010002110009000	374	1984501000000211000300000000	19845010002110003000
375	1984501000000211001200000000	19845010002110012000	376	1984501000000211000500000000	19845010002110005000
377	1984501000000211001000000000	19845010002110010000	378	1984501000000211000800000000	19845010002110008000
379	1984501000000211000400000000	19845010002110004000	380	1984501000000211000200000000	19845010002110002000
381	1984501000000211001100000000	19845010002110011000	382	1984501000000211001800000000	19845010002110018000
383	1984501000000211002400000000	19845010002110024000	384	1984501000000211002100000000	19845010002110021000
385	1984501000000211001600000000	19845010002110016000	386	1984501000000211001500000000	19845010002110015000
387	1984501000000211001700000000	19845010002110017000	388	1984501000000211001900000000	19845010002110019000
389	1984501000000211002300000000	19845010002110023000	390	1984501000000211000100000000	19845010002110001000
391	1984501000000211002000000000	19845010002110020000	392	1984501000000211002200000000	19845010002110022000
393	1984501000000216000400000000	19845010002160004000	394	1984501000000216000800000000	19845010002160008000
395	1984501000000216000700000000	19845010002160007000	396	1984501000000216000500000000	19845010002160005000

**Continuación de la Resolución:** "Por la cual se declara Bien de Interés Cultural del ámbito Nacional, la Hacienda La Bolsa, localizada en el municipio de Villa Rica (Cauca), y se delimita su zona de influencia".

ID	Código Catastral	Código Anterior	ID	Código Catastral	Código Anterior
397	198450100000002160001000000000	19845010002160001000	398	19845010000000217000700000	19845010002170007000
399	198450100000002160006000000000	19845010002160006000	400	19845010000000216000200000	19845010002160002000
401	198450100000002160003000000000	19845010002160003000	402	19845010000000217000200000	19845010002170002000
403	198450100000002170005000000000	19845010002170005000	404	19845010000000217000400000	19845010002170004000
405	198450100000002170008000000000	19845010002170008000	406	19845010000000217000600000	19845010002170006000
407	198450100000002170001000000000	19845010002170001000	408	19845010000000217000300000	19845010002170003000
409	198450006000000030083000000000	19845000600030083000	410	19845000600000003008700000	19845000600030087000
411	198450006000000030210000000000	19845000600030210000	412	19845000600000003021200000	19845000600030212000
413	198450006000000030218000000000	19845000600030218000	414	19845000600000003021900000	19845000600030219000
415	198450006000000030220000000000	19845000600030220000	416	19845000600000003022100000	19845000600030221000
417	198450006000000030262000000000	19845000600030262000	418	19845000600000003026400000	19845000600030264000
419	198450006000000030285000000000	19845000600030285000	420	19845000600000003028600000	19845000600030286000
421	198450006000000030369000000000	19845000600030369000	422	19845000600000003038900000	19845000600030389000
423	198450006000000030473000000000	19845000600030473000	424	19845000600000003047400000	19845000600030474000
425	198450006000000030612000000000	19845000600030612000	426	19845000600000003063600000	19845000600030636000
427	198450006000000040267000000000	19845000600040267000	428	19845000600000004059300000	19845000600040593000
429	198450006000000040594000000000	19845000600040594000	430	198450006000000040801800000847	19845000600040801800000847
431	198450006000000040801800000848	19845000600040801800000848	432	198450006000000040801800000849	19845000600040801800000849
433	198450006000000040801800000850	19845000600040801800000850	434	198450006000000040801800000851	19845000600040801800000851
435	198450006000000040801800000852	19845000600040801800000852	436	198450006000000040801800000853	19845000600040801800000853
437	198450006000000040801800000854	19845000600040801800000854	438	198450006000000040801800000855	19845000600040801800000855
439	198450006000000040801800000856	19845000600040801800000856	440	198450006000000040801800000872	19845000600040801800000872
441	198450006000000040801800000880	19845000600040801800000880	442	198450006000000040801800000902	19845000600040801800000902
443	198450006000000040801800000904	19845000600040801800000904	444	198450006000000040801800000929	19845000600040801800000929
445	198450006000000040801800000930	19845000600040801800000930	446	198450006000000040801800000940	19845000600040801800000940
447	198450006000000040801800000941	19845000600040801800000941	448	198450006000000040801800000942	19845000600040801800000942
449	198450006000000040801800000948	19845000600040801800000948	450	198450006000000040801800000949	19845000600040801800000949
451	198450006000000040801800000952	19845000600040801800000952	452	198450006000000040801800000953	19845000600040801800000953
453	198450006000000040846000000000	19845000600040846000000000	454	198450006000000040889100000000	19845000600040889100000000
455	198450006000000040892000000000	19845000600040892000000000	456	198450006000000040893000000000	19845000600040893000000000
457	198450006000000040894000000000	19845000600040894000000000	458	198450006000000040913000000000	19845000600040913000000000
459	198450006000000040916000000000	19845000600040916000000000	460	198450006000000040917000000000	19845000600040917000000000
461	198450006000000040921000000000	19845000600040921000000000	462	198450006000000040939000000000	19845000600040939000000000

Tabla No. 3. Zona de influencia.

**Continuación de la Resolución:** "Por la cual se declara Bien de Interés Cultural del ámbito Nacional la Hacienda La Bolsa, localizada en el municipio de Villa Rica (Cauca), y se delimita su zona de influencia".

Esta zona está contenida dentro de las coordenadas que a continuación se enumeran:

ID	GCS_WGS_1984 WKID: 4326 Autoridad: EPSG		MAGNA Colombia Bogotá WKID: 3116 Autoridad: EPSG	
	longitud	latitud	X	Y
1	-76.452881	3.179470	735903.262	843642.533
3	-76.452489	3.179561	735946.916	843652.455
5	-76.451766	3.179878	736027.466	843687.369
7	-76.451675	3.179460	736037.478	843641.072
9	-76.451634	3.179120	736041.911	843603.418
11	-76.451577	3.178613	736048.122	843547.283
13	-76.451397	3.178057	736067.965	843485.768
15	-76.451099	3.177598	736101.038	843434.835
17	-76.450331	3.177103	736186.367	843379.934
19	-76.449938	3.176764	736230.023	843342.231
21	-76.449794	3.176375	736245.898	843299.236
23	-76.449811	3.175957	736243.914	843252.931
25	-76.449719	3.175810	736254.081	843236.626
27	-76.449567	3.175753	736271.047	843230.309
29	-76.449366	3.175829	736293.392	843238.626
31	-76.449090	3.175838	736324.092	843239.533
33	-76.448775	3.175356	736359.008	843186.126
35	-76.448453	3.174783	736394.726	843122.626
37	-76.448190	3.174455	736423.831	843086.246
39	-76.448018	3.174287	736442.932	843067.615
41	-76.447847	3.174011	736461.944	843037.031
43	-76.447725	3.173911	736475.438	843025.918
45	-76.447333	3.173843	736519.058	843018.364
47	-76.447133	3.173819	736541.298	843015.593
49	-76.446412	3.173618	736621.459	842993.189
51	-76.445928	3.173181	736675.185	842944.694
53	-76.445404	3.172973	736733.394	842921.542
55	-76.445030	3.172980	736775.066	842922.204
57	-76.444464	3.172706	736837.904	842891.777
59	-76.444083	3.172510	736880.238	842869.949
61	-76.443144	3.172811	736984.748	842903.022
63	-76.442170	3.173213	737093.228	842947.339
65	-76.441542	3.173655	737163.210	842996.023
67	-76.441546	3.172292	737162.416	842845.210
69	-76.441239	3.172034	737196.548	842816.635
71	-76.441050	3.172273	737217.596	842842.958
73	-76.440905	3.172580	737233.854	842876.960
75	-76.440337	3.172232	737296.914	842838.280

ID	GCS_WGS_1984 WKID: 4326 Autoridad: EPSG		MAGNA Colombia Bogotá WKID: 3116 Autoridad: EPSG	
	longitud	latitud	X	Y
2	-76.452852	3.179428	735906.473	843637.869
4	-76.451824	3.179819	736020.913	843680.822
6	-76.451695	3.179557	736035.188	843651.885
8	-76.451655	3.179330	736039.658	843626.732
10	-76.451613	3.178857	736044.153	843574.403
12	-76.451517	3.178260	736054.736	843508.257
14	-76.451284	3.177830	736080.533	843460.632
16	-76.450688	3.177377	736146.679	843410.361
18	-76.450170	3.176912	736204.226	843358.767
20	-76.449830	3.176584	736241.929	843322.387
22	-76.449811	3.176124	736243.914	843271.455
24	-76.449777	3.175879	736247.726	843244.314
26	-76.449681	3.175778	736258.347	843233.087
28	-76.449445	3.175786	736284.541	843233.881
30	-76.449166	3.175937	736315.630	843250.550
32	-76.449014	3.175774	736332.549	843232.428
34	-76.448608	3.175039	736377.528	843151.069
36	-76.448309	3.174586	736410.601	843100.798
38	-76.448069	3.174338	736437.328	843073.314
40	-76.447928	3.174141	736452.955	843051.451
42	-76.447774	3.173951	736470.008	843030.390
44	-76.447532	3.173857	736496.870	843019.965
46	-76.447186	3.173833	736535.366	843017.187
48	-76.446615	3.173680	736598.867	843000.121
50	-76.446244	3.173485	736640.128	842978.428
52	-76.445708	3.173038	736699.659	842928.819
54	-76.445184	3.172979	736757.868	842922.204
56	-76.444893	3.172896	736790.279	842912.943
58	-76.444244	3.172557	736862.378	842875.240
60	-76.443726	3.172546	736919.925	842873.917
62	-76.442497	3.173075	737056.848	842932.126
64	-76.442085	3.173260	737102.727	842952.521
66	-76.441536	3.173079	737163.774	842932.369
68	-76.441525	3.171983	737164.689	842811.070
70	-76.441104	3.172123	737211.574	842826.390
72	-76.440969	3.172545	737226.724	842873.121
74	-76.440708	3.172514	737255.696	842869.549
76	-76.438934	3.171168	737452.666	842720.124

**Continuación de la Resolución:** "Por la cual se declara Bien de Interés Cultural del ámbito Nacional la Hacienda La Bolsa, localizada en el municipio de Villa Rica (Cauca), y se delimita su zona de influencia".

ID	GCS_WGS_1984 WKID: 4326 Autoridad: EPSG		MAGNA Colombia Bogotá WKID: 3116 Autoridad: EPSG	
	longitud	latitud	X	Y
77	-76.438846	3.171093	737462.454	842711.828
79	-76.438361	3.170901	737516.430	842690.453
81	-76.437622	3.171320	737598.727	842736.604
83	-76.437410	3.171549	737622.396	842761.891
85	-76.437085	3.171503	737658.511	842756.732
87	-76.436934	3.171216	737675.180	842724.981
89	-76.437110	3.170915	737655.551	842691.745
91	-76.437086	3.170599	737658.114	842656.719
93	-76.436439	3.170052	737729.949	842595.997
95	-76.435908	3.169612	737788.935	842547.139
97	-76.435772	3.169305	737803.980	842513.155
99	-76.436272	3.168754	737748.205	842452.328
101	-76.436442	3.168318	737729.267	842404.161
103	-76.436528	3.167954	737719.525	842363.886
105	-76.436375	3.166731	737736.299	842228.490
107	-76.434943	3.167610	737895.843	842325.328
109	-76.434491	3.166850	737945.849	842241.190
111	-76.434747	3.166391	737917.274	842190.390
113	-76.434261	3.165983	737971.249	842145.146
115	-76.434052	3.164886	737994.268	842023.702
117	-76.434199	3.163588	737977.599	841880.033
119	-76.434801	3.162141	737910.263	841720.092
121	-76.435310	3.160074	737853.113	841491.491
123	-76.435222	3.159027	737862.638	841375.604
125	-76.434935	3.158349	737894.388	841300.462
127	-76.434238	3.157366	737971.646	841191.453
129	-76.440393	3.153068	737285.845	840717.319
131	-76.440594	3.153392	737263.620	840753.303
133	-76.440813	3.153879	737239.278	840807.278
135	-76.440748	3.154195	737246.686	840842.203
137	-76.441223	3.154946	737194.034	840925.434
139	-76.441547	3.155538	737158.051	840991.050
141	-76.442176	3.155862	737088.201	841027.034
143	-76.442919	3.156166	737005.651	841060.901
145	-76.443515	3.156212	736939.337	841066.153
147	-76.444049	3.156401	736879.962	841087.219
149	-76.444415	3.156562	736839.272	841105.029
151	-76.444888	3.156808	736786.713	841132.403
153	-76.445498	3.157243	736718.961	841180.715
155	-76.445857	3.157597	736679.149	841220.033
157	-76.446101	3.157935	736652.025	841257.405

ID	GCS_WGS_1984 WKID: 4326 Autoridad: EPSG		MAGNA Colombia Bogotá WKID: 3116 Autoridad: EPSG	
	longitud	latitud	X	Y
78	-76.438614	3.170922	737488.251	842692.835
80	-76.437990	3.170902	737557.705	842690.453
82	-76.437563	3.171387	737605.330	842744.031
84	-76.437288	3.171574	737635.889	842764.669
86	-76.436906	3.171352	737678.355	842740.063
88	-76.437062	3.171008	737660.892	842701.963
90	-76.437211	3.170728	737644.224	842671.006
92	-76.436761	3.170324	737694.230	842626.159
94	-76.436357	3.170005	737739.077	842590.837
96	-76.435743	3.169406	737807.287	842524.399
98	-76.435945	3.169156	737784.718	842496.778
100	-76.436371	3.168535	737737.173	842428.157
102	-76.436536	3.168102	737718.652	842380.201
104	-76.436513	3.167871	737721.218	842354.696
106	-76.435043	3.167566	737884.638	842320.581
108	-76.434670	3.167065	737926.005	842265.002
110	-76.434241	3.166686	737973.631	842222.934
112	-76.434790	3.166297	737912.512	842180.071
114	-76.434161	3.165754	737982.362	842119.746
116	-76.434058	3.164456	737993.474	841976.077
118	-76.434539	3.162819	737939.499	841795.101
120	-76.435283	3.160878	737856.288	841580.392
122	-76.435279	3.159214	737856.288	841396.241
124	-76.435174	3.158846	737867.929	841355.495
126	-76.434772	3.158005	737912.379	841262.362
128	-76.438583	3.156122	737487.987	841054.928
130	-76.440469	3.153153	737277.378	840726.844
132	-76.440737	3.153669	737247.745	840783.994
134	-76.440757	3.154059	737245.628	840826.328
136	-76.440860	3.154488	737234.251	840874.634
138	-76.441471	3.155252	737166.518	840959.300
140	-76.441757	3.155748	737134.767	841014.334
142	-76.442633	3.156052	737037.401	841048.201
144	-76.443332	3.156158	736959.711	841060.091
146	-76.443744	3.156276	736913.897	841073.280
148	-76.444278	3.156487	736854.522	841096.779
150	-76.444697	3.156694	736807.897	841119.717
152	-76.445002	3.156905	736774.024	841143.216
154	-76.445628	3.157403	736704.523	841198.406
156	-76.445941	3.157701	736669.838	841231.465
158	-76.446238	3.158129	736636.837	841278.970

**Continuación de la Resolución:** "Por la cual se declara Bien de Interés Cultural del ámbito Nacional la Hacienda La Bolsa, localizada en el municipio de Villa Rica (Cauca), y se delimita su zona de influencia".

ID	GCS_WGS_1984 WKID: 4326 Autoridad: EPSG		MAGNA Colombia Bogotá WKID: 3116 Autoridad: EPSG	
	longitud	latitud	X	Y
159	-76.446315	3.158352	736628.400	841303.657
161	-76.446643	3.159118	736592.085	841388.530
163	-76.446963	3.159622	736556.590	841444.342
165	-76.447230	3.160045	736526.964	841491.282
167	-76.447337	3.160330	736515.151	841522.842
169	-76.447810	3.160600	736462.591	841552.780
171	-76.448360	3.160834	736401.528	841578.901
173	-76.449016	3.160926	736328.591	841589.219
175	-76.449672	3.160972	736255.589	841594.470
177	-76.450000	3.161075	736219.155	841605.972
179	-76.450213	3.161144	736195.398	841613.656
181	-76.450389	3.161189	736175.840	841618.719
183	-76.450717	3.161304	736139.402	841631.470
185	-76.451243	3.161556	736080.903	841659.471
187	-76.451510	3.161791	736051.281	841685.533
189	-76.451984	3.162173	735998.713	841728.034
191	-76.452403	3.162557	735952.154	841770.596
193	-76.452922	3.162929	735894.528	841811.847
195	-76.453196	3.163095	735864.029	841830.283
197	-76.453540	3.163215	735825.843	841843.722
199	-76.453952	3.163301	735780.029	841853.286
201	-76.454250	3.163335	735746.905	841857.161
203	-76.454555	3.163273	735712.969	841850.346
205	-76.454906	3.163210	735673.906	841843.473
207	-76.455142	3.163175	735647.593	841839.717
209	-76.455516	3.163072	735605.970	841828.412
211	-76.455890	3.163147	735564.408	841836.785
213	-76.456241	3.163364	735525.406	841860.910
215	-76.456569	3.163657	735488.968	841893.347
217	-76.456897	3.163897	735452.530	841920.037
219	-76.457271	3.164085	735411.030	841940.976
221	-76.457653	3.164291	735368.596	841963.848
223	-76.457885	3.164411	735342.824	841977.224
225	-76.457806	3.166052	735352.001	842158.747
227	-76.457341	3.168563	735404.381	842436.527
229	-76.457166	3.169969	735424.233	842592.136
231	-76.457334	3.170916	735405.712	842696.911
233	-76.457681	3.172741	735367.612	842899.053
235	-76.457807	3.173955	735353.853	843033.461
237	-76.457348	3.174851	735405.183	843132.416
239	-76.455537	3.177370	735607.325	843410.758

ID	GCS_WGS_1984 WKID: 4326 Autoridad: EPSG		MAGNA Colombia Bogotá WKID: 3116 Autoridad: EPSG	
	longitud	latitud	X	Y
160	-76.446437	3.158667	736614.900	841338.530
162	-76.446841	3.159427	736570.086	841422.781
164	-76.447047	3.159770	736547.275	841460.780
166	-76.447276	3.160148	736521.901	841502.657
168	-76.447673	3.160542	736477.841	841546.407
170	-76.448108	3.160754	736429.529	841569.967
172	-76.448672	3.160897	736366.778	841585.905
174	-76.449374	3.160938	736288.713	841590.595
176	-76.449847	3.161046	736236.087	841602.720
178	-76.450057	3.161094	736212.796	841608.029
180	-76.450303	3.161167	736185.441	841616.234
182	-76.450549	3.161247	736158.030	841625.097
184	-76.451038	3.161418	736103.779	841644.221
186	-76.451404	3.161687	736063.090	841674.093
188	-76.451747	3.161991	736024.968	841707.722
190	-76.452228	3.162403	735971.594	841753.470
192	-76.452655	3.162739	735924.154	841790.846
194	-76.453082	3.163026	735876.719	841822.660
196	-76.453365	3.163140	735845.344	841835.346
198	-76.453761	3.163272	735801.218	841850.095
200	-76.454105	3.163335	735763.031	841857.161
202	-76.454341	3.163330	735736.718	841856.596
204	-76.454776	3.163250	735688.344	841847.843
206	-76.454982	3.163193	735665.407	841841.593
208	-76.455409	3.163073	735617.844	841828.412
210	-76.455623	3.163107	735594.091	841832.287
212	-76.456050	3.163233	735546.594	841846.349
214	-76.456378	3.163467	735510.152	841872.347
216	-76.456790	3.163822	735464.404	841911.726
218	-76.457027	3.163976	735438.158	841928.847
220	-76.457454	3.164183	735390.656	841951.785
222	-76.457752	3.164332	735357.594	841968.349
224	-76.458025	3.164548	735327.191	841992.395
226	-76.457465	3.167822	735390.366	842354.539
228	-76.457231	3.169443	735416.824	842533.927
230	-76.457219	3.170419	735418.412	842641.877
232	-76.457513	3.171957	735386.133	842812.269
234	-76.457826	3.173640	735351.737	842998.536
236	-76.457666	3.174405	735369.729	843083.203
238	-76.456404	3.176163	735510.487	843277.408
240	-76.454631	3.178644	735708.396	843551.517

**Continuación de la Resolución:** “Por la cual se declara Bien de Interés Cultural del ámbito Nacional la Hacienda La Bolsa, localizada en el municipio de Villa Rica (Cauca), y se delimita su zona de influencia”.

ID	GCS_WGS_1984 WKID: 4326 Autoridad: EPSG		MAGNA Colombia Bogotá WKID: 3116 Autoridad: EPSG	
	longitud	latitud	X	Y
241	-76.454171	3.179300	735759.725	843624.013
243	-76.453614	3.180036	735821.902	843705.372
245	-76.453525	3.180034	735831.783	843705.074
247	-76.453384	3.179913	735847.490	843691.650
249	-76.453174	3.179796	735870.745	843678.671
251	-76.453042	3.179661	735885.402	843663.700
253	-76.452881	3.179470	735903.262	843642.533

ID	GCS_WGS_1984 WKID: 4326 Autoridad: EPSG		MAGNA Colombia Bogotá WKID: 3116 Autoridad: EPSG	
	longitud	latitud	X	Y
242	-76.453959	3.179591	735783.365	843656.225
244	-76.453674	3.180077	735826.315	843709.867
246	-76.453482	3.179971	735836.592	843698.087
248	-76.453286	3.179863	735858.355	843686.129
250	-76.453076	3.179700	735881.655	843668.004
252	-76.452949	3.179561	735895.711	843652.590

Tabla No. 4. Coordenadas geográficas zona de influencia.



Anexo No. 1. Plano con la delimitación del área afectada y la zona de influencia.

**Continuación de la Resolución:** *“Por la cual se declara Bien de Interés Cultural del ámbito Nacional la Hacienda La Bolsa, localizada en el municipio de Villa Rica (Cauca), y se delimita su zona de influencia”.*

**ARTÍCULO 3.-:** En aplicación de lo dispuesto por el artículo 11 de la Ley 397 de 1997, (modificado por el artículo 7º de la Ley 1185 de 2008), las intervenciones que se pretendan realizar en el inmueble, a que hace referencia el ARTÍCULO 1 de la presente resolución, así como los inmuebles localizados en su zona de influencia, deberán contar con la autorización previa del Ministerio de las Culturas, las Artes y los Saberes.

**ARTÍCULO 4.-:** Cualquier modificación en lo relativo a edificabilidad, usos del suelo, tratamientos, y demás referidos a las zonas que por esta se delimitan, debe ser puesta a consideración del Ministerio de las Culturas, las Artes y los Saberes para su correspondiente autorización, con el fin de garantizar que la misma no atente contra los valores del bien que mediante esta se declara.

**ARTÍCULO 5.-:** Cualquier intervención que se pretenda realizar tanto en el área afectada como en zona de influencia de la Hacienda la Bolsa, que involucre la participación de comunidades, se deberá adoptar los procedimientos establecidos en la Ley 70 de 1993, en concordancia con lo establecido en el Decreto 2353 de 2019.

**ARTÍCULO 6. -:** Cualquier intervención que se pretenda realizar tanto en el área afectada como en la zona de influencia de la Hacienda la Bolsa, que involucre un contexto ambiental este deberá ser consultado a la autoridad competente ambiental del municipio y/o departamento.

**ARTÍCULO 7.-:** Las personas que vulneren el deber constitucional de proteger el bien de interés cultural que por la presente se declara, incurrirán en las faltas contra el patrimonio cultural de que trata el artículo 15 de la Ley 397 de 1997 (modificado por el artículo 10º de la Ley 1185 de 2008), y por lo tanto se harán acreedoras a las sanciones allí establecidas.

**ARTÍCULO 8.-:** Es deber del propietario del inmueble a que se refiere el ARTÍCULO 1 de la presente resolución, garantizar el adecuado mantenimiento y protección del bien de interés cultural, de tal manera que conserve los valores que han justificado su declaratoria.

Para ello, y previa autorización del Ministerio de las Culturas, las Artes y los Saberes, deberán adelantar todas las obras de mantenimiento y protección necesarias para la adecuada conservación del bien, de conformidad con lo determinado en la Ley 397 de 1997 (modificada por la Ley 1185 de 2008), el Decreto 1080 de 2015, único reglamentario del sector cultural y las normas que las modifiquen o sustituyan.

**ARTÍCULO 9.-:** Que el Ministerio de las Culturas, las Artes y los Saberes, desde la Dirección de Patrimonio y Memoria, informará a la Oficina de Registro y Instrumentos Públicos competente, la inscripción de la declaratoria como Bien de Interés Cultural del Ámbito Nacional, - BICN del inmueble denominado Hacienda La Bolsa, ubicado en el municipio de Villa Rica, (Cauca), identificada

**Continuación de la Resolución:** "Por la cual se declara Bien de Interés Cultural del ámbito Nacional la Hacienda La Bolsa, localizada en el municipio de Villa Rica (Cauca), y se delimita su zona de influencia".

con el folio de matrícula inmobiliaria No. 132-15605 de la Oficina de Instrumentos Públicos de Santander de Quilichao.

**ARTÍCULO 10.-:** Que el Ministerio de las Culturas, las Artes y los Saberes, desde la Dirección de Patrimonio y Memoria, comunicará la presente resolución a la alcaldía Municipal de Villa Rica, (Cauca), al Consejo Departamental de Patrimonio Cultural del Cauca, y a los propietarios de la Hacienda la Bolsa, para lo de su competencia.

**ARTÍCULO 11.-:** La presente resolución rige a partir de la fecha de su publicación.

**PUBLÍQUESE, COMUNÍQUESE Y CÚMPLASE.**

Dada en Bogotá D. C., a los 19 JUL 2024



**JUAN DAVID CORREA ULLOA**

Ministro de las Culturas, las Artes y los Saberes

Aprobaron: Oscar Javier Fonseca Gómez, Jefe Oficina Asesora Jurídica/Ilona Murcia Ijjasz, Directora de Patrimonio y Memoria.

Revisó: Oswaldo Humberto Pinto García, Coordinador de Asesoría Legal, Conceptos, Derechos de Petición y Agenda Legislativa.

Proyectó: Arquitecta Alexandra Lucía Gamboa Mendoza, Coordinadora Grupo de Investigación y Documentación, Dirección de Patrimonio y Memoria/

Ingeniero Catastral Luis Manuel Reales, Grupo de Investigación y Documentación, Dirección de Patrimonio y

Memoria Esther Cristina Castro Mejía, abogada Profesional Especializada de la Oficina